



Guía de servicios SITM - MIO

Versión Septiembre 2012



Masivo Integrado de Occidente

El MIO es un sistema de transporte masivo de pasajeros, operado por buses articulados, padrones y alimentadores, que mejora la calidad, movilidad y seguridad del transporte público de Santiago de Cali.

El MIO está conformado por corredores troncales, pre-troncales y alimentadores; terminales de cabecera e intermedias, estaciones de parada y un sistema de recaudo, información, gestión y control de la operación.

Beneficios

- **Desplazamientos más eficientes:**

Carriles exclusivos en las vías troncales, paradas predefinidas en rutas pre - troncales y alimentadoras.

- **Cobertura:**

Cubrimiento del 98% de la ciudad con toda la red troncal, pre - troncal y alimentadora.

- **Comodidad:**

Aire acondicionado en buses articulados y padrones, paradas de

vehículos fijos en barrios y avenidas, frecuencias y horarios de rutas ajustados a las necesidades de los usuarios, sillas preferenciales para adultos mayores y personas con diversidad funcional.

- **Economía:**

Transbordos entre buses y estaciones que permiten llegar a su destino pagando un sólo pasaje .

- **Seguridad:**

Vigilancia en estaciones con personal de seguridad y circuito cerrado de televisión, centro de control de monitoreo permanente.

- **Promoción del civismo caleño:**

El MIO es el principal promotor de una renovada cultura ciudadana en Santiago de Cali.

- **Menor contaminación:**

Reducción en un 39% de las emisiones de monóxido de carbono.

Buses del SITM – MIO




Bus Articulado

Tiene contacto con estaciones y transita en corredores troncales, cuenta con aire acondicionado y tiene cupo para 160 pasajeros.



Color: azul.
Paradas: únicamente en las estaciones.
Circulación: corredores troncales (sólo bus).
Identificación de rutas: letra T (Troncal)
E (Expresa)



Horarios:
Lunes a Sábado: de 5:00 a.m. a 11:00 p.m.
Domingos y Festivos: de 6:00 a.m. a 10:00 p.m.

Bus Padrón

Tiene contacto con estaciones transita sobre corredores troncales, pre-troncales y complementarias, cuenta con aire acondicionado y tiene cupo para 80 pasajeros.



Color: azul
Paradas: en estaciones y paraderos demarcados en Avenidas y Calles principales (parada MIO WWW).
Circulación: corredores pre-troncales.
Identificación de rutas: letra P (Pre-troncal), T (Troncal) y A (Complementarias).

Horarios:
Lunes a Sábado: de 5:00 a.m. a 11:00 p.m.
Domingos y Festivos: de 6:00 a.m. a 10:00 p.m.

Bus Complementario

Transita sobre corredores complementarios y tiene cupo para 48 pasajeros.

Color: verde
Paradas: paraderos en los barrios (parada MIO WWW).
Circulación: sobre corredores complementarios.
Identificación de rutas: letra A (Alimentador)
Horarios: Lunes a Sábado: de 5:00 a.m. a 11:00 p.m.
Domingos y Festivos: de 6:00 a.m. a 10:00 p.m.



Cali es cívica, si yo soy cívico, por eso MIO es tu Cívismo!



Corredores : T.P.A.




Corredores

El Sistema Integrado de Transporte Masivo de la ciudad de Cali se ha estructurado a partir de corredores viales, los cuales están divididos en tres tipos: Troncales, Pre-troncales y Complementarios, cada uno con características particulares entre las que se destacan:

Corredores Troncales

Estos corredores son recorridos por buses articulados principalmente. Cuentan con carriles exclusivos en las principales vías de Cali, brindando mayor comodidad y seguridad en los desplazamientos.



Estos carriles han sido acondicionados para soportar el peso de los vehículos y cuentan con 55 estaciones distribuidas a lo largo del sistema.

Corredores Pre-troncales y Complementarios

En estos corredores prestan servicio los buses padrones (medianos) y complementarios (pequeños), realizando trayectos más cortos, que las rutas troncales y no requieren carriles exclusivos para su desplazamiento.

Adicionalmente, pueden realizar recorridos en barrios y avenidas de la ciudad. Estos corredores cuentan con paraderos o cobertizos, en diferentes recorridos e itinerarios programados para atender las demandas de movilidad de la ciudadanía.



Adicionalmente, pueden realizar recorridos en barrios y avenidas de la ciudad. Estos corredores cuentan con paraderos o cobertizos, en diferentes recorridos e itinerarios programados para atender las demandas de movilidad de la ciudadanía.

Rutas del SITM – MIO

Rutas Expresas

Corresponden a rutas troncales que operan con buses articulados en los corredores con carril exclusivo, sólo se detienen en algunas de las estaciones de parada, lo cual permite reducir el tiempo de viaje entre las estaciones que conecta.

Rutas Troncales

Corresponden a rutas que operan buses articulados por los corredores con carril exclusivo, atendiendo en su recorrido todas las estaciones.

Rutas Pre-troncales

Corresponden a rutas que operan con buses padrones por las vías principales y secundarias, conectan entre sí diferentes zonas de la ciudad y se integran con el sistema troncal en algunas estaciones.

Rutas Alimentadoras

Corresponden a rutas cortas que operan con buses complementarios y/o buses padrones, conectan directamente los barrios de la ciudad con algunas de las estaciones y/o terminales del sistema.



¿Cómo realizar transbordos?



Transbordos

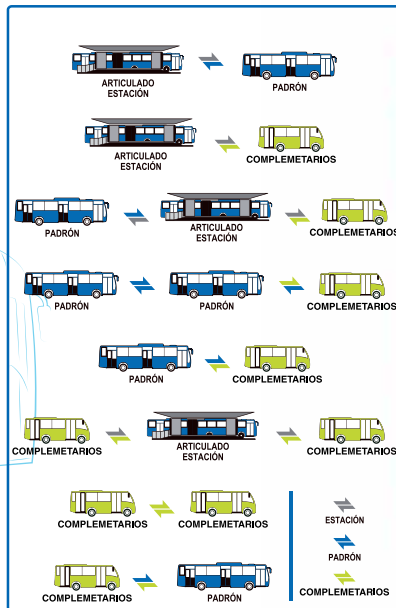
En algunos recorridos es necesario pasar de un bus a otro o a una estación, estos transbordos no tienen un valor adicional*. Para realizarlos, se debe poner de nuevo la tarjeta en el validador del bus o en la estación. El transbordo es de carácter personal e intransferible.

¿Cómo y dónde realizar transbordos?

Los transbordos permiten realizar conexiones entre las zonas del Sistema Integrado de Transporte Masivo, pagando un sólo pasaje.

El transbordo sin costo funciona para el poseedor de la tarjeta común que desea realizar un desplazamiento entre buses y estaciones con un sólo pago (aplican reglas y restricciones).

Es necesario que cada usuario, incluyendo los niños, adquieran su propia tarjeta, así se evitará el cobro de pasajes adicionales.



*Aplican condiciones y restricciones. Las reglas pueden cambiar sin previo aviso.

¿Cómo acceder al MIO?

¿Cómo acceder a un bus fuera de la estación?

En las diferentes rutas pre-troncales y alimentadoras ubicadas en la ciudad, se pueden encontrar paradas del MIO identificadas de la siguiente forma:

Los buses se estacionan únicamente sobre las zonas establecidas y demarcadas, sin necesidad de hacer señas al conductor para que se detenga. Al abordar el bus se debe aproximar la tarjeta al validador, el cual descontará el valor del pasaje. Si la tarjeta no tiene saldo suficiente, el validador informará con un mensaje.



¿Cómo descender de un bus?

En cada parada de la ruta, el bus se estaciona sobre las zonas demarcadas. Al detenerse abre las puertas de ingreso y descenso de los pasajeros.

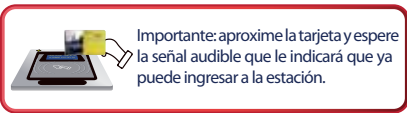
No es necesario utilizar timbres, ni solicitar la parada al conductor, pues el bus siempre se detendrá en las paradas establecidas para cada ruta. Mientras las puertas se encuentren abiertas el bus no podrá movilizarse y aguardará a que los



¿Cómo acceder a las estaciones?

Las estaciones cuentan con taquillas a la entrada, en las que se puede adquirir y recargar la tarjeta. Para ingresar a la estación se debe acercar la tarjeta inteligente en cualquiera de los validadores disponibles y éste descontará el valor correspondiente al pasaje.

Al interior de la estación encontrará avisos informativos sobre las rutas y las puertas para abordar. Igualmente, existen mapas para identificar el recorrido a realizar. Las puertas de la estación abren automáticamente. Permita siempre que las personas desciendan del bus antes de ingresar. Recuerde que los adultos mayores, mujeres embarazadas y personas con niños de brazos o de diversidad funcional, tienen prioridad de acceso y de ubicación en los buses. Durante el recorrido el bus anunciará con anticipación la siguiente parada.



ALCALDÍA DE
SANTIAGO DE CALI

Tarjeta inteligente y pasaje a crédito



Tarjeta Inteligente



¿Qué es la tarjeta inteligente sin contacto? (TISC)

Es el único medio de pago del sistema MIO, se trata de una tarjeta similar a un carné, configurada y habilitada para validar el ingreso al sistema mediante la carga de saldo. Para acceder a los buses y estaciones del sistema MIO, es necesario tener una Tarjeta Inteligente, la cual recarga dinero y no número de pasajes. Entre más dinero recargue y mantenga en su tarjeta, ahorrará tiempo y filas en las taquillas.

La Tarjeta Inteligente puede ser adquirida y recargada en cualquiera de las estaciones del sistema o puntos autorizados indentificados de la siguiente forma:

¿Qué es el pasaje a crédito?

El sistema MIO permite a los usuarios que tengan la tarjeta inteligente acceder al sistema, aún cuando en la tarjeta no tenga el saldo suficiente y no sea posible acceder a un punto de recarga, en este caso el validador le permitirá usar el sistema y el valor faltante se cobrará en su próxima recarga.

Tenga presente que el sistema le ofrece pasaje a crédito para un viaje y usted deberá realizar la recarga para reactivar su tarjeta.

Beneficios de tener tarjeta personalizada

La personalización de la tarjeta MIO consiste en registrar la tarjeta con sus datos y así obtener un número ID único, esto le otorgará grandes beneficios.

Beneficios:

Tranquilidad: en caso de pérdida de la tarjeta, su saldo se mantiene, no lo pierde, además las tarjetas cuentan con mecanismos anti-clonación de última generación.

Control: puede solicitar un extracto de la tarjeta para controlar mejor sus gastos, porque usted sabe exactamente lo que invierte en transporte.

Seguridad: en caso de pérdida o daño, puede bloquear su tarjeta y transferir el saldo a una nueva, llamando a nuestra línea de atención.

*Cali progresa, si cada uno de nosotros
trabajamos para eso, por eso*



Las rutas del S.I.T.M - MIO ahora se verán así



INSTRUCCIONES

Con el nuevo esquema será más fácil entender el inicio, el recorrido y el destino de una ruta, para esto siga los siguientes pasos:

- 1 Lo primero que hay que saber es el tipo de ruta que se va a abordar. Las rutas están referenciadas por la letra inicial: (Troncal) (Expresa) (Pre Troncal) (Alimentadora)

Tipo de ruta ● P21A

- 2 El número inicial de la ruta indica la zona de origen, es decir en que parte de la ciudad inicia el recorrido.

Número de ruta ● P21A

- 3 El siguiente número indica la zona de destino, muestra en que parte de la ciudad termina el recorrido de la ruta.

Número de zona ● P21A

- 4 El literal consecutivo aplica para algunas rutas que se mueven en zonas similares del mapa, pero con diferentes paradas o recorridos.

Literal consecutivo ● P21A

- 5 El sentido del recorrido siempre va en dos direcciones, las cuales pueden ser de norte a sur o de sur a norte, dependiendo del punto en que se encuentre en la ciudad

➔ Sentido Norte - Sur

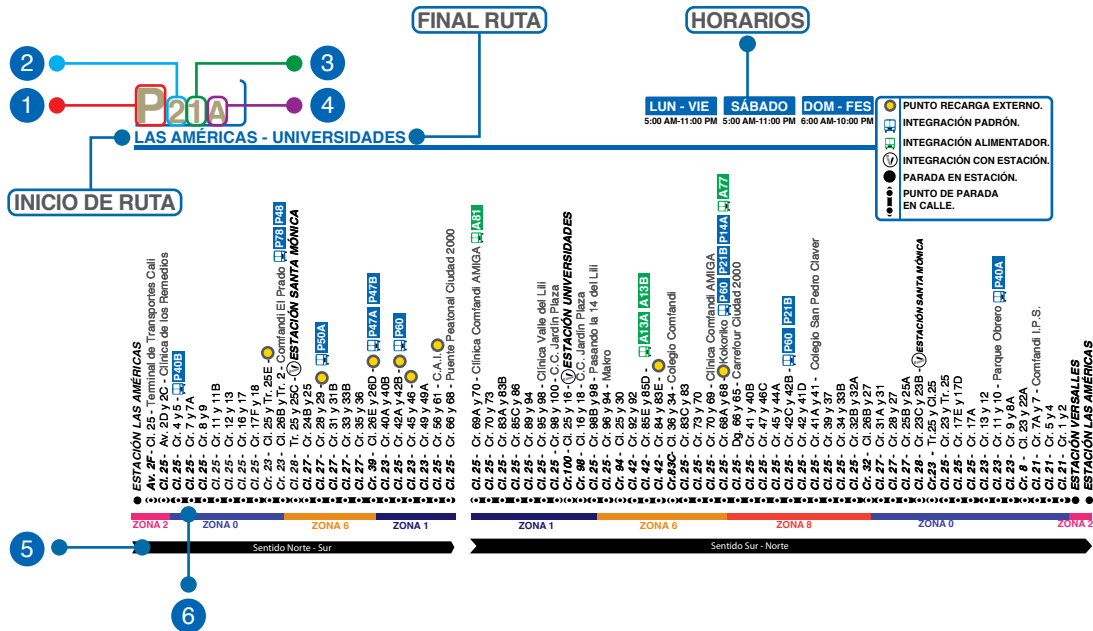
➔ Sentido Sur - Norte

- 6 Hay que tener en cuenta que mientras se hace el recorrido entre la zona de origen y destino, éste involucra varias zonas. Así como la ciudad dependiendo del punto de la ciudad en que tome la ruta. **Nombre de las zonas** Así como la ciudad está dividida por comunas que agrupa diferentes barrios, el Sistema Integrado de Transporte Masivo está dividido por zonas:



ZONA 0	ZONA 1
Centro	Lili
ZONA 2	ZONA 3
Menga	Calima
ZONA 4	ZONA 5
Andrés Sanín	Aguablanca
ZONA 6	ZONA 7
Guadalupe	Cañaverelejo
ZONA 8	
Julio Rincón	

Forma de leer las rutas del sistema



TRONCALES

- PUNTO RECARGA EXTERNO.
- 🚏 INTEGRACIÓN PADRÓN.
- 🍷 INTEGRACIÓN ALIMENTADOR.
- 🚶 INTEGRACIÓN CON ESTACIÓN.
- PARADA EN ESTACIÓN.
- SIN PARADA EN ESTACIÓN.
- PUNTO DE PARADA EN CALLE.

PRETRONCALES Y COMPLEMENTARIO

- PUNTO RECARGA EXTERNO.
- 🚏 INTEGRACIÓN PADRÓN.
- 🍷 INTEGRACIÓN ALIMENTADOR.
- 🚶 INTEGRACIÓN CON ESTACIÓN.
- PARADA EN ESTACIÓN.
- PUNTO DE PARADA EN CALLE.








Índice de rutas Troncales



RUTAS EXPRESAS

- E21 - TERMINAL MENGA - UNIVERSIDADES
- E27 - TERMINAL MENGA - UNIDAD DEPORTIVA
- E31 - CHIMINANGOS - UNIVERSIDADES
- E37 - CHIMINANGOS - UNIDAD DEPORTIVA



-  PUNTO RECARGA EXTERNO.
-  INTEGRACIÓN PADRÓN.
-  INTEGRACIÓN ALIMENTADOR.
-  INTEGRACIÓN CON ESTACIÓN.
-  PARADA EN ESTACIÓN.
-  SIN PARADA EN ESTACIÓN.
-  PUNTO DE PARADA EN CALLE.

● TERMINAL MENGUA
 ● ESTACIÓN ÁLAMOS
 ● ESTACIÓN VIPASA
 ● ESTACIÓN PRADOS DEL NORTE
 ● ESTACIÓN AV. LAS AMÉRICAS
 ● ESTACIÓN VERSALLES
 ● ESTACIÓN TORRE DE CALI
 ○ ESTACION ERIMITA
 ● ESTACIÓN PLAZA DE CAYCEDO
 ○ ESTACION CENTRO
 ○ ESTACION SANTA ROSA
 ○ ESTACION FRAY DAMIAN
 ● ESTACIÓN SAN BOSCO
 ○ ESTACION SANTA LIBRADA
 ○ ESTACION MANZANA DEL SABER
 ● ESTACIÓN ESTADIO
 ● ESTACIÓN TEQUENDAMA
 ○ ESTACION LIDO
 ● ESTACIÓN UNIDAD DEPORTIVA
 ○ ESTACION PLAZA DE TOROS
 ● ESTACIÓN PAMPALINDA
 ○ ESTACION REFUGIO
 ● ESTACIÓN CALDAS
 ● ESTACIÓN CAPRI
 ● ESTACIÓN MELÉNDEZ
 ● ESTACIÓN BUITRERA
 ○ ESTACION UNIVALLE
 ● ESTACIÓN UNIVERSIDADES








ZONA 2 ZONA 0 ZONA 7 ZONA 1

Sentido Norte - Sur

● ESTACIÓN UNIVERSIDADES
 ○ ESTACION UNIVALLE
 ● ESTACIÓN BUITRERA
 ● ESTACIÓN MELÉNDEZ
 ● ESTACIÓN CAPRI
 ● ESTACIÓN CALDAS
 ○ ESTACION REFUGIO
 ● ESTACIÓN PAMPALINDA
 ○ ESTACION PLAZA DE TOROS
 ● ESTACIÓN UNIDAD DEPORTIVA
 ○ ESTACION LIDO
 ● ESTACIÓN TEQUENDAMA
 ● ESTACIÓN ESTADIO
 ○ ESTACION MANZANA DEL SABER
 ○ ESTACION SANTA LIBRADA
 ● ESTACIÓN SAN BOSCO
 ● ESTACIÓN SAN PASCUAL
 ○ ESTACION SUCRE
 ● ESTACIÓN PETECUY
 ○ ESTACION SAN PEDRO
 ● ESTACIÓN TORRE DE CALI
 ● ESTACIÓN VERSALLES
 ● ESTACIÓN AVENIDA LAS AMÉRICAS
 ● ESTACIÓN PRADOS DEL NORTE
 ● ESTACIÓN VIPASA
 ● ESTACIÓN ÁLAMOS
 ● TERMINAL MENGUA

ZONA 1 ZONA 7 ZONA 0 ZONA 2

Sentido Sur - Norte

-  PUNTO RECARGA EXTERNO.
-  INTEGRACIÓN PADRÓN.
-  INTEGRACIÓN ALIMENTADOR.
-  INTEGRACIÓN CON ESTACIÓN.
-  PARADA EN ESTACIÓN.
-  SIN PARADA EN ESTACIÓN.
-  PUNTO DE PARADA EN CALLE.

● TERMINAL MENGUA
 ● ESTACIÓN ÁLAMOS
 ● ESTACIÓN VIPASA
 ● ESTACION PRADOS DEL NORTE
 ● ESTACION LAS AMÉRICAS
 ● ESTACION VERSALLES
 ● ESTACION TORRE DE CALI
 ○ ESTACION ERMITA
 ○ ESTACION PLAZA DE CAYCEDO
 ○ ESTACION CENTRO
 ● ESTACION SANTA ROSA
 ● ESTACION MANZANA DEL SABER
 ● ESTACION ESTADIO
 ● ESTACION TEQUENDAMA
 ● ESTACION LIDO
 ● ESTACION UNIDAD DEPORTIVA

ZONA 2

ZONA 0

ZONA 7

Sentido Norte - Sur








● ESTACION UNIDAD DEPORTIVA
 ● ESTACION LIDO
 ● ESTACION ESTADIO
 ● ESTACION MANZANA DEL SABER
 ● ESTACION SANTA LIBRADA
 ○ ESTACION SAN BOSCO
 ○ ESTACION SAN PASCUAL
 ○ ESTACION SUCRE
 ○ ESTACION PETECUY
 ● ESTACION SAN PEDRO
 ● ESTACION TORRE DE CALI
 ● ESTACION VERSALLES
 ● ESTACION LAS AMÉRICAS
 ● ESTACION PRADOS DEL NORTE
 ● ESTACION VIPASA
 ● ESTACION ALAMOS
 ● TERMINAL MENGUA


ZONA 7

ZONA 0

ZONA 0

Sentido Sur - Norte

-  PUNTO RECARGA EXTERNO.
-  INTEGRACIÓN PADRÓN.
-  INTEGRACIÓN ALIMENTADOR.
-  INTEGRACIÓN CON ESTACIÓN.
-  PARADA EN ESTACIÓN.
-  SIN PARADA EN ESTACIÓN.
-  PUNTO DE PARADA EN CALLE.



E37








CHIMINANGOS - UNIDAD DEPORTIVA

LUN - VIE

5:00 AM-10:00 PM

SÁBADO

5:00 AM-10:00 PM

-  PUNTO RECARGA EXTERNO.
-  INTEGRACIÓN PADRÓN.
-  INTEGRACIÓN ALIMENTADOR.
-  INTEGRACIÓN CON ESTACIÓN.
-  PARADA EN ESTACIÓN.
-  SIN PARADA EN ESTACIÓN.
-  PUNTO DE PARADA EN CALLE.

- ESTACIÓN CHIMINANGOS
- ESTACIÓN FLORA INDUSTRIAL
- ESTACIÓN SALOMIA
- ESTACIÓN POPULAR
- ESTACIÓN MANZANARES
- ESTACIÓN FÁTIMA
- ESTACIÓN RÍO CALI
- ESTACIÓN TORRE DE CALI
- ESTACIÓN ERMITA
- ESTACIÓN PLAZA CAYCEDO
- ESTACIÓN CENTRO
- ESTACIÓN SANTA ROSA
- ESTACIÓN FRAY DAMIÁN
- ESTACIÓN SAN BOSCO
- ESTACIÓN SANTA LIBRADA
- ESTACIÓN MANZANA DEL SABER
- ESTACIÓN ESTADIO
- ESTACIÓN TEQUENDAMA
- ESTACIÓN LIDO
- ESTACIÓN UNIDAD DEPORTIVA

ZONA 3

ZONA 0

ZONA 7

Sentido Norte - Sur

- ESTACIÓN UNIDAD DEPORTIVA
- ESTACIÓN LIDO
- ESTACIÓN TEQUENDAMA
- ESTACIÓN ESTADIO
- ESTACIÓN MANZANA DEL SABER
- ESTACIÓN SANTA LIBRADA
- ESTACIÓN SAN BOSCO
- ESTACIÓN SAN PASCUAL
- ESTACIÓN SUCRE
- ESTACIÓN PETECUY
- ESTACIÓN SAN PEDRO
- ESTACIÓN TORRE DE CALI
- ESTACIÓN SAN NICOLÁS
- ESTACIÓN PILOTO
- ESTACIÓN FÁTIMA
- ESTACIÓN MANZANARES
- ESTACIÓN POPULAR
- ESTACIÓN SALOMIA
- ESTACIÓN FLORA INDUSTRIAL
- ESTACIÓN CHIMINANGOS

ZONA 7

ZONA 0

ZONA 3


Sentido Sur - Norte

Índice de rutas Troncales



RUTAS TRONCALES

- T31 - CHIMINANGOS - UNIVERSIDADES**
- T40 - TERMINAL ANDRÉS SANÍN - CENTRO**
- T42 - PÍZAMOS - T. ANDRÉS SANÍN - TERMINAL**
- T47A - TERMINAL ANDRÉS SANÍN - UNIDAD DEPORTIVA**
- T47B - TERMINAL ANDRÉS SANÍN - UNIDAD DEPORTIVA**
- T50 - NUEVO LATIR - CENTRO**
- T57A - NUEVO LATIR - UNIDAD DEPORTIVA**



T31

CHIMINANGOS - UNIVERSIDADES

LUN - VIE








5:00 AM-11:00 PM

SÁBADO

5:00 AM-11:00 PM

DOM - FES

6:00 AM-10:00 PM

-  PUNTO RECARGA EXTERNO.
-  INTEGRACIÓN PADRÓN.
-  INTEGRACIÓN ALIMENTADOR.
-  INTEGRACIÓN CON ESTACIÓN.
-  PARADA EN ESTACIÓN.
-  SIN PARADA EN ESTACIÓN.
-  PUNTO DE PARADA EN CALLE.

● ESTACIÓN CHIMINANGOS
● ESTACIÓN FLORA INDUSTRIAL
● ESTACIÓN SALOMIA
● ESTACIÓN POPULAR
● ESTACIÓN MANZANARES
● ESTACIÓN FÁTIMA
● ESTACIÓN RÍO CALI
● ESTACIÓN TORRE DE CALI
● ESTACIÓN ERMITA
○ ESTACIÓN PLAZA CAYCEDO
● ESTACIÓN CENTRO
○ ESTACIÓN SANTA ROSA
● ESTACIÓN FRAY DAMIAN
● ESTACIÓN SAN BOSCO
● ESTACIÓN SANTA LIBRADA
● ESTACIÓN MANZANA DEL SABER
● ESTACIÓN ESTADIO
● ESTACIÓN TEQUENDAMA
● ESTACIÓN LIDO
● ESTACIÓN UNIDAD DEPORTIVA
● ESTACIÓN PLAZA DE TOROS
● ESTACIÓN PAMPALINDA
● ESTACIÓN REFUGIO
● ESTACIÓN CALDAS
● ESTACIÓN CAPRI
● ESTACIÓN MELÉNDEZ
● ESTACIÓN BUITRERA
● ESTACIÓN UNIVALLE
● ESTACIÓN UNIVERSIDADES

ZONA 3

ZONA 0

ZONA 7

ZONA 1

Sentido Norte - Sur

● ESTACIÓN UNIVERSIDADES
● ESTACIÓN UNIVALLE
● ESTACIÓN BUITRERA
● ESTACIÓN MELÉNDEZ
○ ESTACIÓN CAPRI
○ ESTACIÓN CALDAS
● ESTACIÓN REFUGIO
● ESTACIÓN PAMPALINDA
● ESTACIÓN PLAZA DE TOROS
● ESTACIÓN UNIDAD DEPORTIVA
● ESTACIÓN LIDO
● ESTACIÓN TEQUENDAMA
● ESTACIÓN ESTADIO
● ESTACIÓN MANZANA DEL SABER
● ESTACIÓN SANTA LIBRADA
● ESTACIÓN SAN BOSCO
● ESTACIÓN SAN PASCUAL
● ESTACIÓN SUCRE
● ESTACIÓN PETECUY
● ESTACIÓN SAN PEDRO
● ESTACIÓN TORRE DE CALI
● ESTACIÓN SAN NICOLÁS
● ESTACIÓN PILOTO
● ESTACIÓN FÁTIMA
● ESTACIÓN MANZANARES
● ESTACIÓN POPULAR
● ESTACIÓN SALOMIA
● ESTACIÓN FLORA INDUSTRIAL
● ESTACIÓN CHIMINANGOS

ZONA 1

ZONA 7

ZONA 0

ZONA 3

Sentido Sur - Norte

T40

TERMINAL ANDRÉS SANÍN - CENTRO

LUN - VIE








5:00 AM-11:00 PM

SÁBADO

5:00 AM-11:00 PM

DOM - FES

6:00 AM-7:00 PM

-  PUNTO RECARGA EXTERNO.
-  INTEGRACIÓN PADRÓN.
-  INTEGRACIÓN ALIMENTADOR.
-  INTEGRACIÓN CON ESTACIÓN.
-  PARADA EN ESTACIÓN.
-  SIN PARADA EN ESTACIÓN.
-  PUNTO DE PARADA EN CALLE.

- TERMINAL ANDRÉS SANÍN
- ESTACIÓN 7 DE AGOSTO
- ESTACIÓN TREBOL
- ESTACIÓN VILLACOLOMBIA
- ESTACIÓN CHAPINERO
- ESTACIÓN ATANASIO GIRARDOT
- ESTACIÓN FLORESTA
- ESTACIÓN BELALCÁZAR
- ESTACIÓN SUCRE
- ESTACIÓN PETECUY
- ESTACIÓN SAN PEDRO
- ESTACIÓN LA ERMITA
- ESTACIÓN PLAZA DE CAYCEDO
- ESTACIÓN CENTRO
- ESTACIÓN SANTA ROSA
- ESTACIÓN FRAY DAMIAN
- ESTACIÓN SAN PASCUAL
- ESTACIÓN BELALCÁZAR
- ESTACIÓN FLORESTA
- ESTACIÓN ATANASIO GIRARDOT
- ESTACIÓN CHAPINERO
- ESTACIÓN VILLACOLOMBIA
- ESTACIÓN TREBOL
- ESTACIÓN 7 DE AGOSTO
- TERMINAL ANDRÉS SANÍN







ZONA 4

ZONA 5

ZONA 4

Sentido Oriente - Occidente

Sentido Occidente - Oriente

-  PUNTO RECARGA EXTERNO.
-  INTEGRACIÓN PADRÓN.
-  INTEGRACIÓN ALIMENTADOR.
-  INTEGRACIÓN CON ESTACIÓN.
-  PARADA EN ESTACIÓN.
-  PUNTO DE PARADA EN CALLE.

- **TERMINAL ANDRÉS SANÍN**
- Cr. 25 - Cl. 73A y 74 - C.C. Río Cauca
- Cr. 25 - Cl. 77 y 78
- Cr. 25 - Cl. 79 y 80
- Cr. 25 - Cl. 80B y 80C
- Cr. 25 - Cl. 84 y 85
- Cr. 25 - Cl. 89 y 94 - Colegio Compartir
- Cl. 121 - Cr. 25A y Cl. 112 - Sub-estación Eléctrica
- Cr. 25 - Cl. 112 y 113
- Cl. 121 - Cr. 25 y 25B CAI
- Cl. 121 - Cr. 26F y 26FBis
- Cl. 121 - Cr. 26K y 26K1
- Cl. 121 - Cr. 26R y 26R1
- Cl. 121 - Cr. 27I y 27J
- Cl. 121 - Cr. 28D y Cl. 121D
- Cl. 121 - Cl. 122A2 y 122A3
- Cl. 121 - Cl. 122A3 y 122A2
- Cl. 121 - Cl. 121D y Cr. 28D
- Cl. 121 - Cr. 27F y 27D1 - Restaurante Comunitario
- Cl. 121 - Cr. 26P
- Cl. 121 - Cr. 26J2 y 26J3
- Cl. 121 - Cr. 26E y 26F
- Cl. 121 - Cr. 25A y 25B
- Cr. 25 - Cl. 114 y 113
- Cr. 25 - Cl. 104 y 105
- Cr. 25 - Cl. 89 y 94
- Cr. 25 - Cl. 85 y 86
- Cr. 25 - Cl. 80A y 80B
- Cr. 25 - Cl. 79 y 80
- Cr. 25 - Cl. 77 y 78
- Cr. 25 - Cl. 74 y 75 - C.C. Río Cauca
- **TERMINAL ANDRÉS SANÍN**
- **ESTACIÓN 7 DE AGOSTO**
- **ESTACIÓN EL TRÉBOL**
- **ESTACIÓN VILLA COLOMBIA**
- **ESTACIÓN CHAPINERO**
- **ESTACIÓN ATANASIO GIRARDOT**
- **ESTACIÓN FLORESTA**
- **ESTACIÓN BELALCÁZAR**
- **ESTACIÓN PETECUY**
- **ESTACIÓN SAN PEDRO**
- **ESTACIÓN VERSALLES**
- **ESTACIÓN LAS AMÉRICAS**
- Av. 3N - Cl. 23D - Terminal de Transporte
- Av. 3N - Cl. 32A y 33 Clínica SaludCoop

 P52 P20 P42
P21B

 P32 P20

- Av. 3N - Cl. 31 y 30 - Rumbodromo
- Av. 3N - Cl. 24 y 23D - Clínica Rafael Uribe Uribe
- **ESTACIÓN LAS AMÉRICAS**
- **ESTACIÓN VERSALLES**
- **ESTACIÓN ERMITA**
- **ESTACIÓN CENTRO**
- **ESTACIÓN FRAY DAMIÁN**
- **ESTACIÓN BELALCÁZAR**
- **ESTACIÓN FLORESTA**
- **ESTACIÓN ATANASIO GIRARDOT**
- **ESTACIÓN CHAPINERO**
- **ESTACIÓN VILLA COLOMBIA**
- **ESTACIÓN EL TRÉBOL**
- **ESTACIÓN 7 DE AGOSTO**
- **TERMINAL ANDRÉS SANÍN**

ZONA 4

ZONA 0 ZONA 2

ZONA 2 ZONA 0 ZONA 4

Sentido Oriente - Norte

Sentido Norte - Oriente

T47A

TERMINAL ANDRÉS SANÍN - CAPRI

LUN - VIE








5:00 AM-11:00 PM

SÁBADO

5:00 AM-11:00 PM

DOM - FES

6:00 AM-10:00 PM

-  PUNTO RECARGA EXTERNO.
-  INTEGRACIÓN PADRÓN.
-  INTEGRACIÓN ALIMENTADOR.
-  INTEGRACIÓN CON ESTACIÓN.
-  PARADA EN ESTACIÓN.
-  SIN PARADA EN ESTACIÓN.
-  PUNTO DE PARADA EN CALLE.

● TERMINAL ANDRÉS SANÍN
● ESTACIÓN 7 DE AGOSTO
● ESTACIÓN TRÉBOL
● ESTACION VILLACOLOMBIA
● ESTACIÓN CHAPINERO
● ESTACIÓN ATANASIO GIRARDOT
● ESTACIÓN FLORESTA
● ESTACION BELALCAZAR
● ESTACIÓN SAN PASCUAL
● ESTACIÓN SAN BOSCO
● ESTACION SANTA LIBRADA
● ESTACION MANZANA DEL SABER
● ESTACION ESTADIO
● ESTACION TEQUENDAMA
● ESTACION LIDO
● ESTACION UNIDAD DEPORTIVA
○ ESTACIÓN PLAZA DE TOROS
● ESTACION PAMPALINDA
● ESTACION REFUGIO
● ESTACION CALDAS
● ESTACION CAPRI

ZONA 4

ZONA 0

ZONA 7

Sentido Oriente - Sur

● ESTACION CAPRI
● ESTACION CALDAS
● ESTACION REFUGIO
● ESTACION PAMPALINDA
● ESTACION PLAZA DE TOROS
● ESTACION UNIDAD DEPORTIVA
● ESTACION LIDO
● ESTACION TEQUENDAMA
● ESTACION ESTADIO
● ESTACION MANZANA DEL SABER
● ESTACION SANTA LIBRADA
● ESTACION SAN BOSCO
● ESTACION SAN PASCUAL
● ESTACION BELALCAZAR
● ESTACION FLORESTA
● ESTACION ATANASIO GIRARDOT
● ESTACION CHAPINERO
● ESTACION VILLACOLOMBIA
● ESTACION TRÉBOL
● ESTACION 7 DE AGOSTO
● TERMINAL ANDRÉS SANÍN

ZONA 7

ZONA 0

ZONA 4

Sentido Sur - Oriente

T47B








TERMINAL ANDRÉS SANÍN - UNIDAD DEPORTIVA

LUN - VIE

5:00 AM-11:00 PM

SÁBADO

5:00 AM-10:00 PM

	PUNTO RECARGA EXTERNO.
	INTEGRACIÓN PADRÓN.
	INTEGRACIÓN ALIMENTADOR.
	INTEGRACIÓN CON ESTACIÓN.
	PARADA EN ESTACIÓN.
	SIN PARADA EN ESTACIÓN.
	PUNTO DE PARADA EN CALLE.

● TERMINAL ANDRÉS SANÍN
● ESTACIÓN 7 DE AGOSTO
● ESTACIÓN TRÉBOL
● ESTACIÓN VILLACOLOMBIA
● ESTACIÓN CHAPINERO
● ESTACIÓN ATANASIO GIRARDOT
● ESTACIÓN FLORESTA
● ESTACIÓN BELALCÁZAR
● ESTACIÓN SAN PASCUAL
● ESTACIÓN SANTA LIBRADA
● ESTACIÓN MANZANA DEL SABER
● ESTACIÓN ESTADIO
● ESTACIÓN TEQUENDAMA
● ESTACIÓN LIDO
● ESTACIÓN UNIDAD DEPORTIVA

ZONA 4

ZONA 0

ZONA 7

Sentido Norte - Sur

● ESTACIÓN UNIDAD DEPORTIVA
● ESTACIÓN LIDO
● ESTACIÓN TEQUENDAMA
● ESTACIÓN ESTADIO
● ESTACIÓN MANZANA DEL SABER
● ESTACIÓN SANTA LIBRADA
● ESTACIÓN SAN BOSCO
● ESTACIÓN SAN PASCUAL
● ESTACIÓN BELALCÁZAR
● ESTACIÓN FLORESTA
● ESTACIÓN ATANASIO GIRARDOT
● ESTACIÓN CHAPINERO
● ESTACIÓN VILLACOLOMBIA
● ESTACIÓN TRÉBOL
● ESTACIÓN 7 DE AGOSTO
● TERMINAL ANDRÉS SANÍN

ZONA 7

ZONA 0

ZONA 4

Sentido Sur - Norte

T50

NUEVO LATIR - CENTRO

LUN - VIE







SÁBADO

DOM - FES

5:00 AM-11:00 PM

5:00 AM-11:00 PM

6:00 AM-10:00 PM

-  PUNTO RECARGA EXTERNO.
-  INTEGRACIÓN PADRÓN.
-  INTEGRACIÓN ALIMENTADOR.
-  INTEGRACIÓN ESTACIÓN.
-  PARADA EN ESTACIÓN.
-  PUNTO DE PARADA EN CALLE.

- ESTACIÓN NUEVO LATIR
- ESTACIÓN AMANECER
- ESTACIÓN TRONCAL UNIDA
- ESTACIÓN CONQUISTADORES
- ESTACIÓN VILLANUEVA
- ESTACIÓN SANTA MÓNICA
- ESTACIÓN PRIMITIVO
- ESTACIÓN CIEN PALOS
- ESTACIÓN SUCRE
- ESTACIÓN PETECUY
- ESTACIÓN SAN PEDRO

Z. 5 Z. 4 ZONA 8 ZONA 0

Sent. Oriente - Centro

- ESTACIÓN ERMITA
- ESTACIÓN PLAZA CAYCEDO
- ESTACIÓN CENTRO
- ESTACIÓN SANTA ROSA
- ESTACIÓN FRAY DAMIAN
- ESTACIÓN CIEN PALOS
- ESTACIÓN PRIMITIVO
- ESTACIÓN SANTA MÓNICA
- ESTACIÓN VILLANUEVA
- ESTACIÓN CONQUISTADORES
- ESTACIÓN TRONCAL UNIDA
- ESTACIÓN AMANECER
- ESTACIÓN NUEVO LATIR

ZONA 0 ZONA 8 Z. 4 Z. 5

Sentido Oriente - Centro

T57A

NUEVO LATIR - UNIDAD DEPORTIVA

LUN - VIE

5:00 AM-11:00 PM

SÁBADO

5:00 AM-11:00 PM

DOM - FES

6:00 AM-10:00 PM



PUNTO RECARGA EXTERNO.



INTEGRACIÓN PADRÓN.



INTEGRACIÓN ALIMENTADOR.



INTEGRACIÓN ESTACIÓN.



PARADA EN ESTACIÓN.



PUNTO DE PARADA



EN CALLE.

- ESTACIÓN NUEVO LATIR
- ESTACIÓN AMANECER
- ESTACIÓN TRONCAL UNIDA
- ESTACIÓN CONQUISTADORES
- ESTACIÓN VILLANUEVA
- ESTACIÓN SANTA MONICA
- ESTACIÓN PRIMITIVO
- ESTACIÓN CIEN PALOS
- ESTACIÓN SAN PASCUAL
- ESTACIÓN SAN BOSCO
- ESTACIÓN SANTA LIBRADA
- ESTACIÓN MANZANA DEL SABER
- ESTACIÓN ESTADIO
- ESTACIÓN TEQUENDAMA
- ESTACIÓN LIDO
- ESTACIÓN UNIDAD DEPORTIVA

Z.5

ZONA 8

ZONA 0

ZONA 7

Sentido Oriente - Occidente

- ESTACIÓN UNIDAD DEPORTIVA
- ESTACIÓN LIDO
- ESTACIÓN TEQUENDAMA
- ESTACIÓN ESTADIO
- ESTACIÓN MANZANA DEL SABER
- ESTACIÓN SANTA LIBRADA
- ESTACIÓN SAN BOSCO
- ESTACIÓN SAN PASCUAL
- ESTACIÓN CIEN PALOS
- ESTACIÓN PRIMITIVO
- ESTACIÓN SANTA MONICA
- ESTACIÓN VILLANUEVA
- ESTACIÓN CONQUISTADORES
- ESTACIÓN TRONCAL UNIDA
- ESTACIÓN AMANECER
- ESTACIÓN NUEVO LATIR

ZONA 7

ZONA 0

ZONA 8

Z.5

Sentido Occidente - Oriente

Índice de rutas Pre-troncales



RUTAS PRE-TRONCALES

P10A - UNIVERSIDADES - CENTRO

P10B - UNIVERSIDADES - EL INGENIO - SAN BOSCO

P14A - UNIVERSIDADES - TERMINAL ANDRÉS SANÍN

P20 - TERMINAL MENGA - CENTRO

P21A - LAS AMÉRICAS - UNIVERSIDADES

P21B - TERMINAL MENGA - UNIVERSIDADES

P24A - TERMINAL MENGA - TERMINAL ANDRÉS SANÍN

P24B - C.A.M. - TERMINAL ANDRÉS SANÍN

P27A - TERMINAL MENGA - TERMINAL CAÑAVERALEJO

P27B - TERMINAL MENGA - TERMINAL CAÑAVERALEJO

P27C - TERMINAL MENGA - TERMINAL CAÑAVERALEJO

P27D - TERMINAL MENGA - CAPRI

P30A - FLORA INDUSTRIAL - T. MENGA - CENTRO

P32 - SENA - POPULAR - TERMINAL

P40A - TERMINAL ANDRÉS SANÍN - CENTRO

P40B - TERMINAL ANDRÉS SANÍN - SENA - CENTRO

P43 - TERMINAL ANDRÉS SANÍN - POPULAR

P47A - TERMINAL ANDRÉS SANÍN - UNIDAD DEPORTIVA K44

P47B - TERMINAL ANDRÉS SANÍN - UNIDAD DEPORTIVA K50 K32

P48 T. - ANDRÉS SANÍN - VILLANUEVA

P50A - CIUDAD CÓRDOBA - CENTRO

P50B - MORICHAL - SAN PASCUAL

P52A - MORICHAL - TERMINAL MENGA

P52B - NUEVO LATIR - TERMINAL MENGA

P52C - EL VALLADO - C.A.M.

P60 - CIUDAD 2000 - SAN PASCUAL







P70B - REFUGIO - CENTRO













P70C - TERMINAL CAÑAVERALEJO - SAN PASCUAL

P75 - AMANECER - CAPRI

P78 - CAPRI - VILLANUEVA



-  PUNTO RECARGA EXTERNO.
-  INTEGRACIÓN PADRÓN.
-  INTEGRACIÓN ALIMENTADOR.
-  INTEGRACIÓN CON ESTACIÓN.
-  PARADA EN ESTACIÓN.
-  PUNTO DE PARADA EN CALLE.

ESTACIÓN UNIVERSIDADES
ESTACIÓN UNIVALLE
 Cl. 13 - Cr. 100 - Univalle
 Cl. 13 - Cr. 86
 Cl. 13 - Cr. 80 -  **A77**
 Cl. 13 - Cr. 80 y 75 - Iglesia del Nazareno
 Cl. 13 - Cr. 70 y 68
 Cl. 13 - Cr. 68 y 66  **A77**
 Cl. 13 - Cr. 65 y 64 -  **P70B**
 Cl. 13 - Cr. 57 y 56  **P75**
 Cl. 13 - Cr. 56 y 53
 Cl. 13 - Cr. 50 y 49B -   **P47B**
 Cl. 13 - Cr. 48 y 47 -  **P47A**
 Cl. 13 - Cr. 44A y 44  **P47A**
 Cl. 13 - Cr. 41A y 41 - 
 Cl. 13 - Cr. 39 y 38  **P47A**  **P47B**
 Cl. 13 - Cr. 34 y 33 -  I.S.S.
 Cl. 13 - Cr. 32 y 31 - C.C. PRYCA
 Cl. 13 - Cl. 14 - COOTRAEMCALI

ESTACIÓN SAN PASCUAL

ESTACIÓN SUCRE











ESTACIÓN PETECUY
ESTACIÓN SAN PEDRO

ZONA 1

ZONA 6

ZONA 0

Sentido Sur - Centro

ESTACIÓN ERMITA
ESTACIÓN SANTA ROSA
ESTACIÓN FRAY DAMIAN
 Cl. 13 - Cl. 14
 Cl. 13 - Cr. 31 y 32
 Cl. 13 - Cr. 34 y 35 - 
 Cl. 13 - Cr. 38B y 39 -  **P47A**  **P47B**
 Cl. 13 - Cr. 41A y 42 - 
 Cl. 13 - Cr. 44 y 44A  **P47A**
 Cl. 13 - Cr. 47 y 47A - 
 Cl. 13 - Cr. 49 y 50 -  **P47B**
 Cl. 13 - Cr. 50 y 53
 Cl. 13 - Cr. 56 Isleta  **P75**
 Cl. 13 - Cr. 63 y 64 - EPS Comfenalco Valle
 Cl. 13 - Cr. 65B y 66 -  **A77**
 Cl. 13 - Cr. 67 y 68 - C.C. La Fontana
 Cl. 13 - Cr. 70 y 72
 Cl. 13 - Cr. 75 y 76 - Corona
 Cl. 13 - Cr. 80 -  **A77**
 Cl. 13 - Cr. 83 y 85 - Parque del Ingenio
 Cl. 13 - Cr. 87 y 89 -
 Cl. 13 - Cr. 89 y 100 - C.C. Unicentro

ESTACIÓN UNIVALLE

ESTACIÓN UNIVERSIDADES

ZONA 0

ZONA 6

ZONA 1

Sentido Centro - Sur

P10B

UNIVERSIDADES - EL INGENIO - SAN BOSCO

LUN - VIE







5:00 AM-11:00 PM

SABÁDO

5:00 AM-11:00 PM

DOM - FES

6:00 AM-10:00 PM

-  PUNTO RECARGA EXTERNO.
-  INTEGRACIÓN PADRÓN.
-  INTEGRACIÓN ALIMENTADOR.
-  INTEGRACIÓN CON ESTACIÓN.
-  PARADA EN ESTACIÓN.
-  PUNTO DE PARADA EN CALLE.

ESTACIÓN UNIVERSIDADES

- Cl. 16 - Cr. 100 y 98 - Carrefour
- Cl. 16 - Cr. 93 y 92 - Urb. San Joaquín
- Cl. 16 - Cr. 90 y 89 - Urb. San Joaquín
- Cl. 16 y 15
- Cl. 85C -
- Cl. 86 - Cl. 14A y 14 - Univalle
- Cl. 14 - Cr. 85B y 85A - ● El ingenio
- Cl. 14 - Cr. 84 y 83C - El ingenio
- Cl. 14 - Cr. 76 y 73 - Prados del Limonar
- Cl. 14 - Cr. 70 y 69A
- Cl. 14 - Cr. 66 y 65 - ● A77
- Cl. 14 - Cr. 64 Bis y 64A
- Cl. 14 - Cr. 56 y 54 ● P75
- Cl. 14 - Cr. 53 y 50
- Cl. 14 - Cr. 47B y 47
- Cl. 14 - Cr. 44 y 45 - ● P47A P47B
- Cl. 14 - Cr. 43 y 42
- Cl. 14 - Cr. 40A y 40 - ●
- Cl. 14 - Cr. 38A y 37A - ● P47A P47B
- Cl. 14 - Cr. 34 y 33A
- Cl. 14 - Cr. 32 y 31
- Cl. 14 - Cl. 14 - COOTRAEMCALI ● P10A P70B
- Cl. 13 - Dg. 23 y Cr. 23D La Luna
- Cl. 13 - Cr. 13A y 14 - ● P50B
- Cl. 15 - Cr. 19A y 18A - ●

ESTACIÓN SAN PASCUAL

ZONA 1

ZONA 6

ZONA 0

Sentido Sur - Centro

ESTACIÓN SAN BOSCO

- Cl. 10 - Cr. 19 y 20
- Cl. 10 - Cr. 22 y 23
- Cr. 23A - Cl. 12A y 13 - ● P50B
- Cl. 13 - Cr. 23D y Diag 23
- Cl. 13 - Cl. 14 - ●
- Cl. 14 - Cr. 31 y 32 - C.C. PRYCA
- Cl. 14 - Cr. 33A y 34 - Emcalli Telefonía
- Cl. 14 - Cr. 37 y 39 - ● P47A P47B
- Cl. 14 - Cr. 40 y 40A - ●
- Cl. 14 - Cr. 42Bis y 43
- Cl. 14 - Cr. 44 y 45 ● P47A
- Cl. 14 - Cr. 47 y 50
- Cl. 14 - Cr. 50 y 53 ● P47B
- Cl. 14 - Cr. 54 y 56 ● P75
- Cl. 14 - Cr. 58 y 65
- Cl. 14 - Cr. 65 y 65C - ● A77
- Cl. 14 - Cr. 69A y 70
- Cl. 14 - Cr. 72 y 75 - Quintas de Don Simón
- Cl. 14 - Cr. 83 y 84 - El ingenio
- Cl. 14 - Cr. 85A y 85B - ● El ingenio
- Cr. 86 - Cl. 14 y 16 - Univalle
- Cr. 86 - Cl. 17 y 18 - Urbanización San Joaquín
- Cl. 25 - Cr. 89 y 94
- Cl. 25 - Cr. 95 y 98 - Clínica Valle del Lili
- Cl. 25 - Cr. 98 y 100 - Jardín Plaza

ESTACIÓN UNIVERSIDADES

ZONA 0

ZONA 6

ZONA 1

Sentido Centro - Sur

P14A

NUEVO LATIR - TERMINAL ANDRÉS SANÍN

ESTACIÓN UNIVERSIDADES

- **Cl. 16** - Cr. 100 y 98 - Carrefour
 - **Cr. 98** - Cl. 16 y 18 - C.C. Jardín Plaza
 - **Cl. 25** - Cr. 98 y 100 - C.C. Jardín Plaza
 - **Cl. 25** - Cr. 98B y 98 - 14 del Lili
 - **Cl. 25** - Cr. 96 y 94 - Makro
 - **Cl. 25** - Cr. 90 y 86
 - **Cl. 25** - Cr. 83C y 85
 - **Cl. 25** - Cr. 83 y 83C
 - **Cl. 25** - Cr. 70 y 69
 - **Cl. 25** - Cr. 68A y 68 - Kokoriko
 - **Cl. 25** - Dg. 66 y 65 - Carrefour
 - **Cl. 25** - Cl. 41 y 40B
 - **Cl. 36** - Cr. 50 y 48 - Coliseo María Isabel Urrutia
 - **Cl. 36** - Cr. 47 y 46B
 - **Cr. 46** - Cl. 39 y 40 - ●
 - **Cr. 46** - Cl. 44 y 45
 - **Cr. 46** - Cl. 47 y 48 I - ●
 - **Cr. 46** - Cl. 50 y 51
 - **Cl. 54** - Cr. 45 y 43C
 - **Cl. 54** - Cr. 42C1 y 42C - Comfandi
 - **Cl. 54** - Cr. 41G y 41E3
 - **Cl. 54** - Cr. 41D y 41B
 - **Cl. 54** - Cr. 41G y 41E3 - C.R. El Vallado
 - **Cl. 54** - Cr. 39 y 38B
 - **Cl. 54** - Cr. 39 y 38B
 - **Cl. 54** - Cr. 33 y 32A
 - **Cl. 54** - Cr. 30 y 29 - ●
 - **Cl. 83** - Cr. 28E3 y 28E - Colegio Mallarino
- **ESTACIÓN NUEVO LATIR**
- **Cl. 79** - Cr. 28D y 28C
 - **Cl. 72Y** - Cr. 27B y 27A
 - **Cl. 73** - Cr. 27 y 26U - ●
 - **Cl. 73** - Cr. 26R y 26P - Bomberos de los Miangos
 - **Cl. 73** - Dg. 26I3 y 26I2 - ● Iglesia Shaddia
 - **Cl. 73** - Cr. 26H3 y 26H2
 - **Cl. 73** - Cr. 26G4 y 26G3
 - **Cl. 73** - Cr. 26F1 y 26F
 - **Cl. 73** - Cr. 26B2 y 26B1
- **TERMINAL ANDRÉS SANÍN**

ZONA 1

ZONA 6

ZONA 5

ZONA 4

Sentido Norte - Sur

LUN - VIE

5:00 AM-11:00 PM

SÁBADO

5:00 AM-11:00 PM

DOM - FES

6:00 AM-10:00 PM



PUNTO RECARGA EXTERNO.



INTEGRACIÓN PADRÓN.



INTEGRACIÓN ALIMENTADOR.



INTEGRACIÓN CON ESTACIÓN.



PARADA EN ESTACIÓN.



PUNTO DE PARADA EN CALLE.

TERMINAL ANDRÉS SANÍN

- **Cl. 73** - Cr. 25S y 25T
 - **Cl. 73** - Cr. 25C y 25C1 - Laguna el Pondaje
 - **Cl. 73** - Cr. 26G6 y 26G7
 - **Cl. 73** - Cr. 26H3 y 26I
 - **Cl. 73** - Cr. 26M y 26N
 - **Cl. 72Y** - Cr. 27A y 27B
 - **Cl. 79** - Cr. 28C y 28D - Ciudadela Educativa Nuevo Latir
- **ESTACIÓN NUEVO LATIR**
- **Cl. 83** - Cr. 28E y 28E3 - Colegio Mallarino
 - **Cl. 55** - Cr. 29 y 30
 - **Cl. 54** - Cr. 32A y 33
 - **Cl. 54** - Cr. 33 y 34
 - **Cl. 54** - Cr. 39 y 39A
 - **Cl. 54** - Cr. 39H y 40 - C.R. El Vallado
 - **Cl. 54** - Cr. 41 y 41B - ●
 - **Cl. 54** - Cr. 41D y 41E
 - **Cl. 54** - Cr. 42B y 42C
 - **Cl. 54** - Cr. 42B y 42C
 - **Cl. 46** - Cl. 52 y 51A - Iglesia Santa Cecilia
 - **Cl. 46** - Cl. 48A y 48
 - **Cl. 46** - Cl. 45 y 44
 - **Cl. 46** - Cl. 40 y 39
 - **Cl. 36** - Cr. 46B y 46C
 - **Cl. 36** - Cr. 47B y 48
 - **Cl. 25** - Cr. 56 y 61
 - **Cl. 25** - Cr. 66 y 68 - Ciudad 2000
 - **Cl. 25** - Cr. 69A y 70 - Clínica Comfandi
 - **Cl. 25** - Cr. 83A y 83B
 - **Cl. 25** - Cr. 85C y 86
 - **Cl. 25** - Cr. 89 y 94
 - **Cl. 25** - Cr. 95 y 98 - Clínica Valle del Lili
- **ESTACIÓN UNIVERSIDADES**

ZONA 4

ZONA 3

ZONA 6

ZONA 1

Sentido Sur - Norte

P20

MENGA - CENTRO

LUN - VIE







5:00 AM-11:00 PM










SÁBADO

5:00 AM-11:00 PM

DOM - FES

6:00 AM-10:00 PM

-  PUNTO RECARGA EXTERNO.
-  INTEGRACIÓN PADRÓN.
-  INTEGRACIÓN ALIMENTADOR.
-  INTEGRACIÓN CON ESTACIÓN.
-  PARADA EN ESTACIÓN.
-  PUNTO DE PARADA EN CALLE.

- Av. 6N - Cl. 70 y 67 - Centro Empresa  P30A  P27A
- Av. 6N - Cl. 67 y 49 - Altos de Menga
- Av. 6N - Cl. 47 y 46
- Av. 6N - Cl. 41 y 40 - 
- Av. 6N - Cl. 38 y 36 -  C.C. Chipichape
- Av. 6Bis N - Cl. 35 y 36 - Boulevard de la 6a  P52C  P27D  P27A
- Av. 2BN - Cl. 35 y 34 - C.A.I. Boulevard  P30A
- Av. 2BN - Cl. 25 y 24 - Clínica Rafael Uribe  P52A

ESTACIÓN LAS AMÉRICAS

ESTACIÓN VERSALLES

ESTACIÓN TORRE DE CALI

ESTACIÓN PLAZA DE CAYCEDO









ESTACIÓN SANTA ROSA

ESTACIÓN FRAY DAMIAN

ZONA 2

ZONA 0

Sentido Norte - Sur

- ESTACIÓN SAN PASCUAL
- ESTACIÓN SUCRE
- ESTACIÓN PETECUY
- ESTACIÓN SAN PEDRO
- ESTACIÓN TORRE DE CALI
- ESTACIÓN VERSALLES
- ESTACIÓN LAS AMÉRICAS
- Av. 3N - Cl. 23D - Terminal de Transportes Cali
- Av. 3N - Cl. 32A y 33 - Clínica SaludCoop
- Cl. 34 - Av. 3CN y 4N
- Av. 2BN - Cl. 34 y 35 -  P52A
- Av. 6N - Cl. 37A y 37B - Puente Chipichape  P52C  P27A  P24B  P27D
- Av. 6N - Cl. 42 y 44  P30A
- Av. 6N - Cl. 45 y 47 - 
- Av. 6N - Cl. 48 y 49 - Las Vallas
- Av. 6N - Cl. 50 y 52
- Av. 6N - Cl. 63 y 65 - Centro Empresa  P30A

ZONA 0

ZONA 2

Sentido Sur - Norte

P21A

LAS AMÉRICAS - UNIVERSIDADES

ESTACIÓN LAS AMÉRICAS

Av. 2F - Cl. 25 - Terminal de Transportes Cali

Cl. 25 - Av. 2D y 2C - Clínica de los Remedios

Cl. 25 - Cr. 4 y 5 - **P40B**

Cl. 25 - Cr. 7 y 7A

Cl. 25 - Cr. 8 y 9

Cl. 25 - Cr. 11 y 11B

Cl. 25 - Cr. 12 y 13

Cl. 25 - Cr. 16 y 17

Cl. 25 - Cr. 17F y 18

Cr. 23 - Cl. 25 y Tr. 25E - ●

Cr. 23 - Cl. 26B y Tr. 2 - Comfandi El Prado **P78 P48**

Cl. 28 - Tr. 25 y 25C - **ESTACIÓN SANTA MÓNICA**

Cl. 27 - Cr. 24B y 25

Cl. 27 - Cr. 28 y 29 - **P50A**

Cl. 27 - Cr. 31 y 31B

Cl. 27 - Cr. 33 y 33B

Cl. 27 - Cr. 35 y 36

Cr. 39 - Cl. 26E y 26D - **P47A P47B**

Cl. 23 - Cr. 40A y 40B

Cl. 23 - Cr. 42A y 42B - **P60**

Cl. 23 - Cr. 45 y 46 - ●

Cl. 23 - Cr. 49 y 49A

Cl. 25 - Cr. 56 y 61 - C.A.I. ●

Cl. 25 - Cr. 66 y 68 - Puente Peatonal Ciudad 2000

ZONA 2

ZONA 0

ZONA 6

ZONA 1

Sentido Norte - Sur

Cl. 25 - Cr. 69A y 70 - Clínica Comfandi AMIGA **A81**

Cl. 25 - Cr. 70 y 73

Cl. 25 - Cr. 83A y 83B

Cl. 25 - Cr. 85C y 86

Cl. 25 - Cr. 89 y 94

Cl. 25 - Cr. 95 y 98 - Clínica Valle del Lili

Cl. 25 - Cr. 98 y 100 - C.C. Jardín Plaza

Cr. 100 - Cl. 25 y 16 - **ESTACIÓN UNIVERSIDADES**

Cr. 98 - Cl. 16 y 18 - C.C. Jardín Plaza

Cl. 25 - Cr. 98B y 98 - Pasando la 14 del Lili

Cl. 25 - Cr. 96 y 94 - Makro

Cr. 94 - Cl. 25 y 30

Cl. 42 - Cr. 92 y 92

Cl. 42 - Cr. 85E y 85D - **A13A A13B**

Cl. 42 - Cr. 84 y 83E - ●

Cr. 83C - Cl. 36 y 34 - Colegio Comfandi

Cl. 25 - Cr. 83C y 83

Cl. 25 - Cr. 73 y 70

Cl. 25 - Cr. 70 y 69 - Clínica Comfandi AMIGA

Cl. 25 - Cr. 68A y 68 - **Kokoriko P60 P21B P14A A77**

Cl. 25 - Dg. 66 y 65 - Carrefour Ciudad 2000

Cl. 25 - Cr. 41 y 40B

Cl. 25 - Cr. 47 y 46C

Cl. 25 - Cr. 45 y 44A

Cl. 25 - Cr. 42C y 42B - **P60 P21B**

Cl. 25 - Cr. 42 y 41D

Cl. 25 - Cr. 41A y 41 - Colegio San Pedro Claver

Cl. 25 - Cr. 39 y 37

Cl. 25 - Cr. 34 y 33B

Cl. 25 - Cr. 32B y 32A

Cr. 32 - Cl. 26B y 27

Cl. 27 - Cr. 31A y 31

Cl. 27 - Cr. 28 y 27

Cl. 27 - Cr. 25B y 25A

Cl. 28 - Cr. 23C y 23B - **ESTACIÓN SANTA MÓNICA**

Cr. 23 - Tr. 25 y Cl. 25

Cl. 25 - Cr. 23 y Tr. 25

Cl. 25 - Cr. 17E y 17D

Cl. 25 - Cr. 17A

Cl. 23 - Cr. 13 y 12

Cl. 23 - Cr. 11 y 10 - Parque Obrero **P40A**

Cl. 23 - Cr. 9 y 8A

Cr. 8 - Cl. 23 y 22A

Cl. 21 - Cr. 7A y 7 - Comfandi I.P.S.

Cl. 21 - Cr. 5 y 4

Cl. 21 - Cr. 1 y 2

ESTACIÓN VERSALLES







ESTACIÓN LAS AMÉRICAS

ZONA 2

LUN - VIE
5:00 AM-11:00 PM

SÁBADO
5:00 AM-11:00 PM

DOM - FES
6:00 AM-10:00 PM

-  PUNTO RECARGA EXTERNO.
-  INTEGRACIÓN PADRÓN.
-  INTEGRACIÓN ALIMENTADOR.
-  INTEGRACIÓN CON ESTACIÓN.
-  PARADA EN ESTACIÓN.
-  PUNTO DE PARADA EN CALLE.

ZONA 1

ZONA 6

ZONA 8

ZONA 0

Sentido Sur - Norte

P24A

TERMINAL MENGA - TERMINAL ANDRÉS SANÍN

LUN - VIE

SÁBADO

DOM - FES

5:00 AM-11:00 PM

5:00 AM-11:00 PM

6:00 AM-10:00 PM



PUNTO RECARGA EXTERNO.



INTEGRACIÓN PADRÓN.



INTEGRACIÓN ALIMENTADOR.



INTEGRACIÓN ESTACIÓN.



PARADA EN ESTACIÓN.



PUNTO DE PARADA



EN CALLE.

TERMINAL MENGA

Cr. 70 - Av. 2N

Cr. 70 - Cr. 6N y 5N

Cr. 5N - Cr. 67 y 65



ESTACIÓN CHIMINANGOS

Cr. 1 - Cr. 62A y 66 - Puente peatonal

Cr. 70 - Cr. 1 y 1A5 - C.A.I.

Cr. 70 - Cr. 1 y 1A-6 - Puente peatonal



Cr. 70 - Cr. 1A-10 y 1A-11

Cr. 70 - Cr. 1A-14 y 1B

Cr. 70 - Cr. 1C-1 y 1D - Antes de la 1D

Cr. 70 - Cr. 11 y 2 - Bajo el puente peatonal

Cr. 70 - Cr. 3 y 4 - Carrefour de la 70



Cr. 70 - Cr. 5 y 7 - Bomba Mobil

Cr. 70 - Cr. 7B-Bis y 7C

Cr. 70 - Cr. 7E Bis y 7J

Cr. 70 - Cr. 7L y 7L Bis

Cr. 73 - Cr. 8A y 8B

Cr. 73 - Cr. 11 y Dg. 14

TERMINAL ANDRÉS SANÍN

TERMINAL ANDRÉS SANÍN

Cr. 73 - Cr. 11 y 10

Cr. 73 - Cr. 8 - Bajo el puente de la Cr. 8



Cr. 73 - Cr. 7RBis y 7SBis - Puente peatonal

Cr. 70 - Cr. 7RBis y 7MBis

Cr. 70 - Cr. s 7M y 7LBis

Cr. 70 - Cr. s 7G y 7EBis

Cr. 70 - Cr. s 7C y 7BBis

Cr. 70 - Cr. 7 y 5 - Pasando la Carrilera



Cr. 70 - Cr. 4 y 3D - Carrefour



Cr. 70 - Cr. 2 y 1J

Cr. 70 - Cr. 1C1 y 1C

Cr. 70 - Cr. 1A-12 y 1A-11

Cr. 70 - Cr. 1A-5-1 y 1A-5 - Puente peatonal

Cr. 70 - Cr. 1 - Bajo el Puente del Comercio

Cr. 70 - Av. 3BN y 3CN - Puente peatonal La 14 Calima

Cr. 70 - Cr. 4CN y 5N

Cr. 70 - Av. 2N y 2Bis - Hipermercado La 14

TERMINAL MENGA

ZONA 2

ZONA 3

ZONA 4

Sentido Norte - Oriente

ZONA 4

ZONA 3

ZONA 2

Sentido Oriente - Norte

P24B

C.A.M. - TERMINAL ANDRÉS SANÍN

LUN - VIE







5:00 AM-11:00 PM

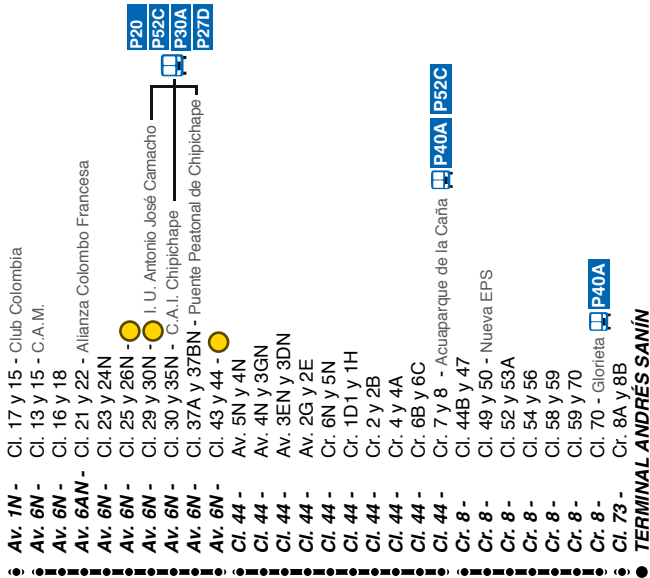
SÁBADO

5:00 AM-11:00 PM

DOM - FES

6:00 AM-10:00 PM

-  PUNTO RECARGA EXTERNO.
-  INTEGRACIÓN PADRÓN.
-  INTEGRACIÓN ALIMENTADOR.
-  INTEGRACIÓN CON ESTACIÓN.
-  PARADA EN ESTACIÓN.
-  PUNTO DE PARADA EN CALLE.



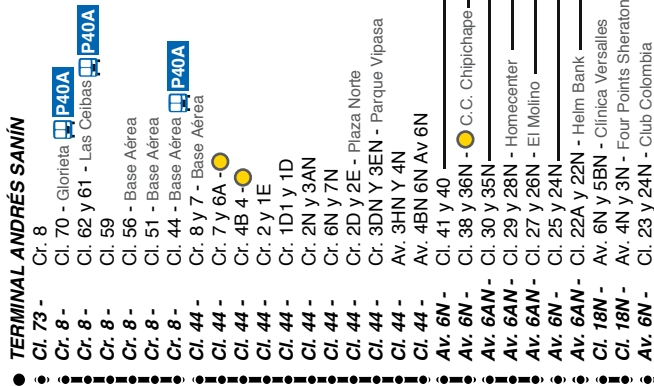
ZONA 2

ZONA 3

ZONA 4

Sentido Centro - Oriente

TERMINAL ANDRÉS SANÍN



ZONA 4


ZONA 3

ZONA 2

Sentido Oriente - Centro

P27A

TERMINAL MENGUA - TERMINAL CAÑAVERALEJO

- TERMINAL MENGUA**
- Cl. 70 - Av. 2Bis y 2N
- Cl. 70 - Av. 2N y 2Bis - Hipermercado La 14
- Cl. 70 - Av. 2Bis y 3N
- Cl. 70 - Av. 3N y 3Bn
- Cl. 70 - Av. 3Bn y 3CN
- Cl. 70 - Av. 3CN y 4N
- Cl. 70 - Av. 4N y 6N - Superinter
- Cl. 70 - Av. 4N y 6N - Antes de Menga
- Av. 6N - Cl. 70 y 67N - Centro Empresa
- Av. 6N - Cl. 67 y 49 - Altos de Menga
- Av. 6N - Cl. 47 y 46N - Pan Norte
- Av. 6N - Cl. 41 y 40N
- Av. 6N - Cl. 38 y 36N - C.C. Chipichape  **P30A** **P24B** **P20**
- Av. 6AN - Cl. 30N y 35N **P27D** **P52C**
- Av. 6AN - Cl. 29 y 28N - Homecenter
- Av. 6AN - Cl. 27 y 26N - El Molino
- Av. 6AN - Cl. 25 y 24N
- Av. 6AN - Cl. 22A y 22N - Helim Bank
- Cl. 18N - Av. 6N y 5BN - Clínica Occidente
- Cl. 18N - Av. 4N y 3N
- Av. 1N - Cl. 17 y 15 - Club Colombia
- Av. 2N - Cl. 10 y 9 - C.A.M
- Cl. 8 - Cr. 3 y 4 - Cámara de Comercio de Cali **A03** **A08**
- Cl. 8 - Cr. 6 y 8 - Centro Cultural Comfandi
- Cl. 8 - Cr. 10 y 12
- Cl. 8 - Cr. 14 y 14A - Colegio San Bosco
- Cl. 8 - Cr. 19 y 22
- Cl. 8 - Cr. 23A y 23C
- Cl. 8 - Cr. 27 y 28
- Cl. 8 - Cr. 30 y 30A
- Cl. 8 - Cr. 32 y 34 -
- Cl. 6 - Cr. 34 y 36
- Cl. 6 - Cr. 36 y Dg. 24
- Cl. 6 - Cr. 37A y 38 - Fiscalía General de la Nación
- Cr. 39 - Cl. 6 y 5F
- Cr. 39 - Cl. 5B y 5
- ESTACIÓN TEQUENDAMA**
- TERMINAL CAÑAVERALEJO**

ZONA 2

ZONA 0

ZONA 7

Sentido Norte - Sur

LUN - VIE

5:00 AM-11:00 PM

SÁBADO

5:00 AM-11:00 PM

DOM - FES

6:00 AM-10:00 PM



PUNTO RECARGA EXTERNO.



INTEGRACIÓN PADRÓN.



INTEGRACIÓN ALIMENTADOR.




INTEGRACIÓN CON ESTACIÓN.



PARADA EN ESTACIÓN.



PUNTO DE PARADA EN CALLE.

- TERMINAL CAÑAVERALEJO**
- Cr. 50 - Cl. 5 y 6 C.C - C.C. Cosmocentro
- Cr. 50 - Cl. 53 y 53A
- Cr. 50 - Cl. 9 y 9B - C.C Palmetto Plaza
- Cl. 9 - Cr. 50 y 48 - C.C Palmetto Plaza **P47A** **P47B**
- Cl. 9 - Cr. 46 y 44
- Cl. 9 - Cr. 43 y 42
- Cl. 9 - Cr. 39 y 38 - Villa Olímpica
- Cl. 9 - Cr. 37 y 36 - Canchas Panamericanas
- Cl. 9 - Cr. 32A y 32
- Cl. 9 - Cr. 29A y 29
- Cl. 9 - Cr. 27 y 26 - Galería Alameda
- Cl. 9 - Cr. 23D y 23C -
- Cl. 9 - Cr. 19 y 17
- ESTACIÓN SAN PASCUAL**
- ESTACIÓN SUCRE**
- ESTACIÓN PETECUY**
- ESTACIÓN SAN PEDRO**
- ESTACIÓN SAN NICOLÁS**
- Cl. 21 - Av. 3N y 4N -  **ESTACIÓN VERSALLES**
- Av. 6N - Cl. 21 y 22 - Alianza Francesa
- Av. 6N - Cl. 23 y 24N
- Av. 6N - Cl. 25 y 26N
- Av. 6N - Cl. 29 y 30N - Inst. U. A. José Camacho **P20**
- Av. 6N - Cl. 30N y 35N - C.A.I. Chipichape **P52C**
- Av. 6N - Cl. 37A y 37BN - Puente Chipichape **P27D**
- Av. 6N - Cl. 43 y 44N - **P24B** **P30A**
- Av. 6N - Cl. 46 y 47N -
- Av. 6N - Cl. 49 y 50N
- Av. 6N - Cl. 63 y 65N - Centro Empresa
- Cl. 70 - Av. 6N y 4N
- Cl. 70 - Av. 6N y 4N
- Cl. 70 - Av. 4N y 3CN
- Cl. 70 - Av. 3BN y 3N

ZONA 7

ZONA 0

ZONA 2

Sentido Sur - Norte

P27B

TERMINAL MENGA - TERMINAL CAÑAVERALEJO

LUN - VIE







5:00 AM-11:00 PM







SÁBADO

5:00 AM-11:00 PM

DOM - FES

6:00 AM-10:00 PM

-  PUNTO RECARGA EXTERNO.
-  INTEGRACIÓN PADRÓN.
-  INTEGRACIÓN ALIMENTADOR.
-  INTEGRACIÓN CON ESTACIÓN.
-  PARADA EN ESTACIÓN.
-  PUNTO DE PARADA EN CALLE.







- **TERMINAL MENGA**
- **ESTACIÓN ÁLAMOS**
- **ESTACIÓN VIPASA**
- **ESTACIÓN PRADOS DEL NORTE**
- **AV 3N** - Cl. 31 y 30 - Rumbodromo  **P32 P20**
- **AV 3 N** - 24 -23D - Clínica Rafael Uribe Uribe
- **ESTACIÓN LAS AMÉRICAS**
- **ESTACIÓN VERSALLES**
- **AV. 2N** - Cl. 10 y 9 - C.A.M
- **AV. 1N** - Cl. 7 y 6 - Bellas Artes
- **Cl. 5** - Cr. 6 y 9 - Clínica Comfenalco  **A02**
- **Cl. 5** - Cr. 13 y 14
- **Cl. 5** - Cr. 22 y 23  **A03**
- **Cl. 6** - Cr. 24a y 25 - Museo Biblioteca Departamental
- **Cl. 6** - Cr. 26 y 27
- **Cl. 6** - Cr. 29 y 30 - Iglesia La Milagrosa
- **Cl. 6** - Cr. 34 y 36
- **Cl. 6** - Cr. 36 y Dg. 24
- **Cl. 6** - Cr. 37A y 38 -  **Fiscalía General de la Nación**  **P27D**
- **Cr. 39** - Cl. 6 y 5F
- **Cr. 39** - Cl. 5B y 5 - 
- **ESTACIÓN LIDO**
- **TERMINAL DE CAÑAVERALEJO**

ZONA 2

ZONA 0

ZONA 7

Sentido Norte - Occidente

- **TERMINAL DE CAÑAVERALEJO**
- **Cl. 9** - Cr. 56 y 55
- **Cl. 9** - Cr. 51 y 50B
- **Cl. 9** - Cr. 50 y 48 -  **C.C. Palmetto Plaza**  **P27A P47A**
- **Cl. 9** - Cr. 46 y 44
- **Cl. 9** - Cr. 43 y 42
- **Cl. 9** - Cr. 39 y 38 - Villa Olímpica
- **Cl. 9** - Cr. 37 y 36 - Canchas Panaméricas  **P47A**
- **Cr. 32** - Cl. 8 y 7 -  **CALI 19**
- **Cl. 7** - Cr. 30 y 29 - Iglesia La Milagrosa
- **Cl. 7** - Cr. 27 y 26
- **Cl. 7** - Cr. 25 y 24 - Estación de Bomberos Alameda
- **Cl. 7** - Cr. 23B y 23 - Parque Alameda
- **Cl. 5** - Cr. 15 y Cl. 6 - Colegio Santa Librada
- **Cl. 5** - Cr. 14 y 13
- **Cr. 10** - Cl. 7 y 8  **A02 A70**
- **Cr. 10** - Cl. 10 y 11
- **Cr. 10** - Cl. 12 y 13 - Palacio de Justicia
- **Cr. 10** - Cl. 15 y 16
- **Cl. 21** - Cr. 10 y 9
- **Cl. 21** - Cr. 7A y 7 - Comfandi IPS  **P21A P52C**
- **Cl. 21** - Cr. 5 y 4
- **Cl. 21** - Cr. 1 y 2
- **ESTACIÓN VERSALLES**
- **ESTACIÓN LAS AMÉRICAS**
- **TERMINAL DE TRANSPORTES CALI**
- **Av. 3N** - Cl. 23D - Terminal de Transportes
- **Av. 3N** - Cl. 32A y 33 - Saludcoop
- **ESTACIÓN PRADOS DEL NORTE**
- **ESTACIÓN VIPASA**
- **ESTACIÓN ÁLAMOS**
- **TERMINAL MENGA**

ZONA 7

ZONA 0

ZONA 2

Sentido Occidente - Norte

P27C

TERMINAL MENG A - TERMINAL CAÑ AVERALEJO

LUN - VIE

5:00 AM-11:00 PM

SÁBADO

5:00 AM-11:00 PM

DOM - FES

6:00 AM-10:00 PM

- PUNTO RECARGA EXTERNO.
- INTEGRACIÓN PADRÓN.
- INTEGRACIÓN ALIMENTADOR.
- INTEGRACIÓN CON ESTACIÓN.
- PARADA EN ESTACIÓN.
- PUNTO DE PARADA EN CALLE.

TERMINAL MENG A

Cr. 70 - Cr. 6N y 5N
Cr. 70 - Cr. 4N y 1 - La 14 de Callima
Cr. 70 - Cr. 1 - Bajo el Puente del Comercio
Cr. 70 - Cr. 1 y 1A-6 -
Cr. 70 - Cr. 1A-10 y 1A-11
Cr. 70 - Cr. 1C-1 y 1D - Antes de la 1D
Cr. 70 - Cr. 11 y 2 -
Cr. 70 - Cr. 3 y 4 - Carrefour de la 70
Cr. 70 - Cr. 5 y 7 - Bomba Mobil
Cr. 70 - Cr. 7B-Bis y 7C -
Cr. 70 - Cr. 7E Bis y 7J
Cr. 70 - Cr. 7L y 7L Bis
Cr. 70 - Cr. 10 y 11A
Cr. 70 - Cr. 11A y 11E

ESTACIÓN TREBOL

ESTACIÓN VILLA COLOMBIA
Cr. 52 - Cr. 20 y 22
Cr. 23 - Cl. 49 y 48
Cr. 23 - Cl. 40 y 39
Cr. 23 - Cl. 36 y 34
Cr. 23 - Cl. 33F y 33C
Cr. 23 - Cl. 33C y Dg. 23
Cr. 23 - Tr. 25 y Cl. 25
Cr. 23 - Cl. 19B y 19A
Dg. 23 - Cl. 18 y 17
Dg. 23 - Cl. 13 y 12A - La Luna
Dg. 23 - Cl. 28 y 29
Cl. 10 - Cr. 31 y 32 - Coleseguros
Cl. 10 - Cr. 32A y 33
Cl. 10 - Cr. 33 y 39
Cr. 39 - Cl. 9A y 9 - Canchas Panamericanas
Cr. 39 - Cl. 7A y 7
Cr. 39 - Cl. 6 y 5F
Cr. 39 - Cl. 5B y 5A

ESTACIÓN TEQUENDAMA

TERMINAL CAÑ AVERALEJO

TERMINAL CAÑ AVERALEJO

ESTACIÓN PLAZA DE TOROS
Cr. 56 - Cl. 8 y 9
Cr. 56 - Cl. 9 y 10
Cl. 10 - Cr. 53 y 50
Cl. 10 - Cr. 48B y 48A
Cl. 10 - Cr. 45 y 44A
Cl. 10 - Cr. 41A y 41 - Jardín Infantil Muchachitos
Cl. 10 - Cr. 38A y 38
Cl. 10 - Cr. 35 y 34
Cl. 10 - Cr. 33 y 32A -
Cl. 10 - Cr. 31 y 30 - Puente Peatonal Coleseguros
Dg. 23 - Tr. 12A y 13
Dg. 23 - Cl. 13 y 14 - Pasoancho
Dg. 23 - Cl. 18E y 18F
Cr. 23 - Cl. 19B y 23 -
Cr. 23 - Cl. 26B y Tr. 25 - Comfandi El Prado
Cr. 23 - Tr. 29 y Cl. 33B -
Cr. 23 - Cl. 33C y 33F
Cr. 23 - Cl. 36 y 38
Cr. 23 - Cl. 39 y 40
Cr. 23 - Cl. 43A y 44
Cl. 52 - Cr. 22 y 20

ESTACIÓN VILLA COLOMBIA

ESTACIÓN TREBOL
Cr. 70 - Dg. 15 y 13
Cr. 70 - Cr. 11C y 11B
Cr. 70 - Cr.s 7M y 7LBis - Después del Portal del Pan
Cr. 70 - Cr.s 7G y 7EBis
Cr. 70 - Cr.s 7C y 7BBis -
Cr. 70 - Cr. 7 y 5 - Pasando la Carrilera
Cr. 70 - Cr. 4 y 3D - Al frente de Carrefour
Cr. 70 - Cr. 2 y 1J -
Cr. 70 - Cr. 1C1 y 1C -
Cr. 70 - Cr. 1A-12 y 1A-11
Cr. 70 - Cr. 1A-5-1 y 1A-5 -
Cr. 70 - Cr. 1 - Bajo el Puente del Comercio
Cr. 70 - Av 3BN y 3CN - Puente peatonal La 14 Callima
Cr. 70 - Cr. 4CN y 5N

TERMINAL MENG A

ZONA 2

ZONA 3

ZONA 4

ZONA 8

ZONA 0

ZONA 7

Sentido Norte - Sur

ZONA 7

ZONA 6

ZONA 0

ZONA 6

ZONA 8

ZONA 4

ZONA 3

ZONA 2

Sentido Sur - Norte

P27D

TERMINAL MENGA - TERMINAL CAÑAVERALEJO

LUN - VIE







5:00 AM-11:00 PM

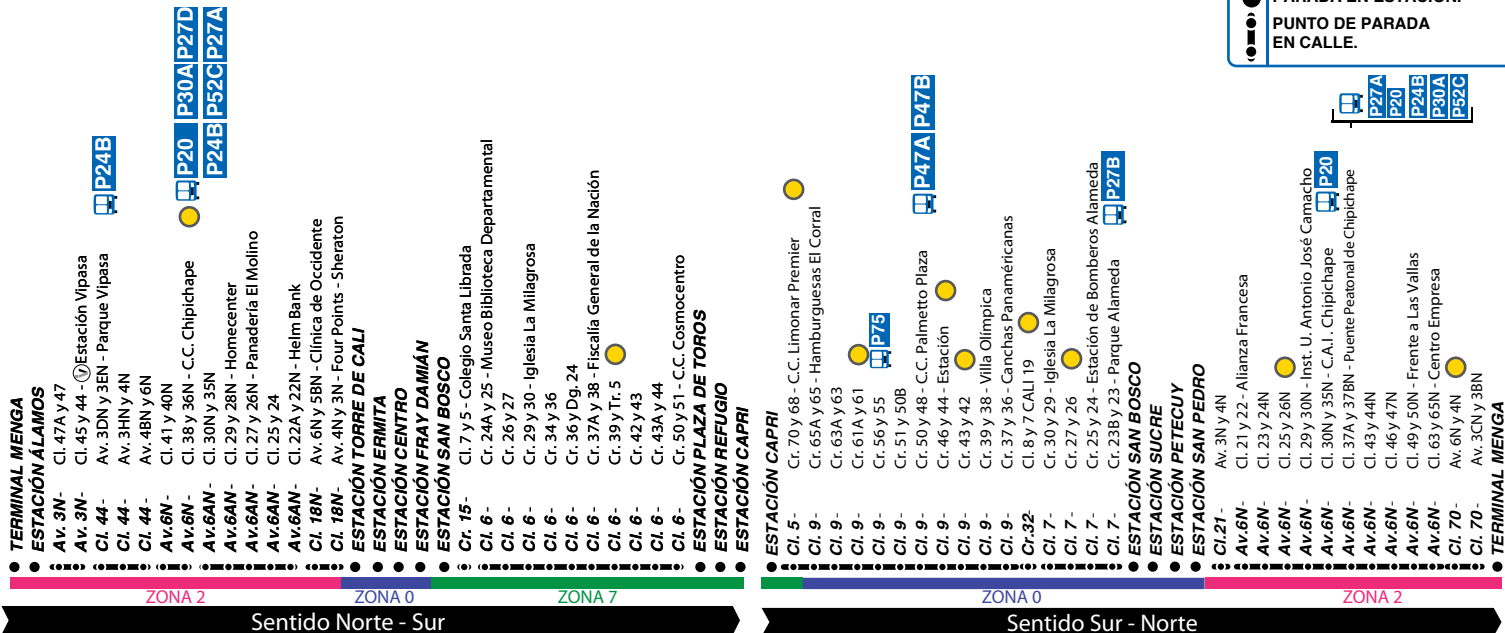
SÁBADO

5:00 AM-11:00 PM

DOM - FES

6:00 AM-10:00 PM

-  PUNTO RECARGA EXTERNO.
-  INTEGRACIÓN PADRÓN.
-  INTEGRACIÓN ALIMENTADOR.
-  INTEGRACIÓN ESTACIÓN.
-  PARADA EN ESTACIÓN.
-  PUNTO DE PARADA EN CALLE.



P30A

FLORA INDUSTRIAL - TERMINAL MENGA - CENTRO

LUN - VIE

5:00 AM-11:00 PM

SÁBADO

5:00 AM-11:00 PM

DOM - FES

6:00 AM-10:00 PM



PUNTO RECARGA EXTERNO.



INTEGRACIÓN PADRÓN.



INTEGRACIÓN ALIMENTADOR.



INTEGRACIÓN ESTACIÓN.



PARADA EN ESTACIÓN.



PUNTO DE PARADA

EN CALLE.

ESTACIÓN FLORA INDUSTRIAL

- Cr. 1 - Cl. 62A y 66
- Cr. 1 y 1A5
- Cr. 1 - Puente del Comercio
- Cr. 3BN y 3EN - C.C. La 14 Calima
- Cr. 4CN y 5N
- Cr. 70 - Av. 2N y 2Bis - Hipermercado La 14
- Cr. 70 - Av. 2Bis y 3N
- Cr. 70 - Av. 3N y 3BN
- Cr. 70 - Av. 3BN y 3CN
- Cr. 70 - Av. 3CN y 4N
- Cr. 70 - Av. 4N y 6N
- Cr. 70 - Av. 4N y 6N
- Av. 6N - Cl. 70 y 67N
- Av. 6N - Cl. 67 y 49
- Av. 6N - Cl. 47 y 46N
- Av. 6N - Cl. 41 y 40N
- Av. 6N - Cl. 38 y 36N - C.C. Chipichape
- Av. 6AN - Cl. 30N y 35N
- Av. 6AN - Cl. 29 y 28N - Homecenter
- Av. 6AN - Cl. 27 y 26N
- Av. 6AN - Cl. 25 y 24N
- Av. 6AN - Cl. 22A y 22N
- Cl. 18N - Av. 6N y 5BN - Clínica Versalles
- Cl. 18N - Av. 4N y 3N - Four Point Sheraton
- ESTACIÓN TORRE DE CALI
- ESTACIÓN ERMITA
- ESTACIÓN CENTRO
- ESTACIÓN FRAY DAMIÁN
- ESTACIÓN SAN PASCUAL

P21C P24B P13

A22

P20 P52C P24B

P27A P27D



P20

P20 P52C P24B

P27A P27D

ESTACIÓN SAN PASCUAL

- ESTACIÓN SUCRE
- ESTACIÓN PETECUY
- ESTACIÓN SAN PEDRO
- ESTACIÓN TORRE DE CALI
- Cl. 15 - Av. 4N y 6N
- Av. 6N - Cl. 16 y 18
- Av. 6N - Cl. 21 y 22 - Alianza Francesa
- Av. 6N - Cl. 23 y 24N
- Av. 6N - Cl. 25 y 26N
- Av. 6N - Cl. 29 y 30N - Inst. U. Antonio José Camacho
- Av. 6N - Cl. 30N y 35N - C.A.I. Chipichape
- Av. 6N - Cl. 37A y 37BN - C.C. Chipichape
- Av. 6N - Cl. 43 y 44N
- Av. 6N - Cl. 46 y 47N
- Av. 6N - Cl. 49 y 50N - Las Vallas
- Av. 6N - Cl. 52 y 58 P52C
- Av. 6N - Cl. 63 y 65N - Centro Empresa
- Cl. 70 - Av. 6N y 4N
- Cl. 70 - Av. 6N y 4N
- Cl. 70 - Av. 4N y 3CN
- Cl. 70 - Av. 3CN y 3BN
- Cl. 70 - Av. 3BN y 3N A23
- TERMINAL MENGA
- Cl. 70 - Av. 2Bis y 2N
- Cl. 70 - Cr. 6N y 5N
- Cl. 70 - Cr. 4N y 1N - C.C. La 14 Calima
- Cr. 1 - Cl. 70 y 66 - C. La 14 Calima A34
- ESTACIÓN CHIMINANGOS
- ESTACIÓN FLORA INDUSTRIAL

P27C P24A

A34

ZONA 3

ZONA 2

ZONA 0

Sentido Norte - Centro

ZONA 0

ZONA 2

ZONA 3

Sentido Centro - Norte

LUN - VIE







5:00 AM-11:00 PM









SÁBADO

5:00 AM-11:00 PM

DOM - FES

6:00 AM-10:00 PM

-  PUNTO RECARGA EXTERNO.
-  INTEGRACIÓN PADRÓN.
-  INTEGRACIÓN ALIMENTADOR.
-  INTEGRACIÓN CON ESTACIÓN.
-  PARADA EN ESTACIÓN.
-  PUNTO DE PARADA EN CALLE.

- **ESTACIÓN SALOMIA**
- **Cr. 56** - Crs. 1B y 1C
- **Cr. 1D** - Cl. 56 y 58
- **Cr. 1D** - Cl. 59 y 59B
- **Cr. 1D** - Cl. 60A y 60A1 -  **A32**
- **Cr. 62** - Cr.s 1D y 1DBis
- **Cr. 62** - Cr. 1G y 1G1
- **Cr. 62** - Cr. 2 y 2B1 - Parque Los Almendros
- **Cr. 3** - Cl. 63 y 63B
- **Cr. 3** - Cl. 65B y 69
- **Cr. 70** - Cr. 3 y 4C -  **P21B**  **P40B**
- **Cr. 5** - Cl. 70 y 69 - Estación de Servicio  **P24**
- **Cr. 5** - Cl. 65A y 64B
- **Cr. 5** - Cl. 62B y 62
- **Cr. 62** - Carrera 4C y 4B
- **Cr. 3** - Cl.s 60 y 59D
- **Cr. 3** - Cl.s 59 y 58
- **Cr. 3** - Cl.s 57 y 58
- **Cr. 3** - Cl.s 54 y 53
- **Cr. 52** - Cr.s 3 y 2B1 -  **SENA**  **A37A**  **P24**
- **Cr. 52** - Cr.s 3 y 2 - 
- **Cr. 52** - Cr.s 1E y 1D2
- **Cr. 52** - Cr.s 1D y 1C4
- **Cr. 52** - Cr.s 1B1 y 1B - Droguería ServiSalud
- **ESTACIÓN SALOMIA**
- **ESTACIÓN POPULAR**
- **ESTACIÓN MANZANARES**
- **ESTACIÓN FÁTIMA**

ZONA 3







Sentido Occidente - Oriente

- **ESTACIÓN RÍO CALI**
- **ESTACIÓN VERSALLES**
- **ESTACIÓN LAS AMÉRICAS**
- **Av. 3N** - Cl. 23D - Terminal de Transportes Cali
- **Av. 3N** - Cl. 32A y 33 - Clínica SaludCoop
- **Cr. 34** - Avenida 2CN y 2BN
- **Av. 2N** - Cl. 34 y 35 - Parque del Avión
- **Av. 2N** - Cl. 38 y 38A
- **Cr. 44** - Cr. 6N y 5N
- **ESTACIÓN SALOMIA**













































































ZONA 0

ZONA 2

Sentido Oriente - Occidente

-  PUNTO RECARGA EXTERNO.
-  INTEGRACIÓN PADRÓN.
-  INTEGRACIÓN ALIMENTADOR.
-  INTEGRACIÓN CON ESTACIÓN.
-  PARADA EN ESTACIÓN.
-  PUNTO DE PARADA EN CALLE.

TERMINAL ANDRÉS SANÍN




















































































-  ●  ●  ●  ●  ●  ●  ●  ●  ●  ●  ●  ●  ●  ●  ●  ●  ●  ●  ●  ●  ●  ●  ●  ●  ●  ●  ●  ●  ● 
-  ●  ●  ●  ●  ●  ●  ●  ●  ●  ●  ●  ●  ●  ●  ●  ●  ●  ●  ●  ●  ●  ●  ●  ●  ●  ●  ●  ● 
-  ●  ●  ●  ●  ●  ●  ●  ●  ●  ●  ●  ●  ●  ●  ●  ● 

ZONA 4

ZONA 0

Centro

ESTACIÓN SAN PEDRO

-  ●  ●  ●  ●  ●  ●  ●  ●  ●  ●  ●  ●  ●  ●  ●  ●  ●  ●  ●  ●  ●  ●  ●  ●  ●  ●  ●  ●  ●  ●  ●  ● 
-  ●  ●  ●  ●  ●  ●  ●  ●  ●  ●  ●  ●  ●  ●  ●  ●  ●  ●  ●  ●  ●  ●  ●  ●  ●  ●  ●  ●  ●  ●  ●  ● 
-  ●  ●  ●  ●  ●  ●  ●  ●  ●  ●  ●  ●  ●  ●  ●  ● 

ZONA 0

ZONA 4

Terminal Andrés Sanín

TERMINAL ANDRÉS SANÍN

P40B

TERMINAL ANDRÉS SANÍN - SENA - CENTRO

LUN - VIE







SÁBADO

DOM - FES

5:00 AM-11:00 PM

5:00 AM-11:00 PM

6:00 AM-10:00 PM

-  PUNTO RECARGA EXTERNO.
-  INTEGRACIÓN PADRÓN.
-  INTEGRACIÓN ALIMENTADOR.
-  INTEGRACIÓN CON ESTACIÓN.
-  PARADA EN ESTACIÓN.
-  PUNTO DE PARADA EN CALLE.

TERMINAL ANDRÉS SANÍN

ESTACIÓN 7 DE AGOSTO

- Cl. 70 - Dg. 15 y 13
- Cl. 70 - Cr. 11C y 11B
- Cl. 70 - Cr. 7M y 7LBis - ●
- Cl. 70 - Cr. 7G y 7EBis
- Cl. 70 - Cr. 7C y 7BBis - ●
- Cl. 70 - Cr. 7 y 5
- Cl. 70 - Cr. 4 y 3D - Carrefour - [P21B P27C P24A P32]
- Cl. 2 - Cl. 70 y 69 - [A37A]
- Cr. 2 - Cl. 67 y 66
- Cr. 2 - Cl. 64 y 62 - [P32]
- Cr. 2 - Cl. 62 y 60
- Cr. 2 - Cl. 60 y 59B - ●
- Cr. 2 - Cl. 57 y 56 - ●
- Cr. 2 - Cl. 53 y 52B - SENA [P32]
- Cl. 52 - Cr. 2C y 2D - ●
- Cl. 52 - Cr. 3 y 4B - C.C. ÚNICO
- Cr. 5 - Cl. 52 y 47 - ●
- Cr. 5 - Cl. 47 y 46
- Cr. 5 - Cl. 44 y 43 - [P52C P24B]
- Cr. 5 - Cl. 38 y 36A - ●
- Cr. 5 - Cl. 35 y 34
- Cl. 34 - Cr. 6A y 7
- Cl. 34 - Cr. 7 y 8
- Cr. 8 - Cl. 34 y 26 - Antigua Bavaria
- Cr. 8 - Cl. 27 y 26
- Cr. 8 - Cl. 25 y 24
- Cr. 8 - Cl. 21 y 20
- Cr. 8 - Cl. 16 y 15

ESTACIÓN SAN PEDRO

ESTACIÓN ERMITA

ZONA 4

ZONA 3

ZONA 4

ZONA 0

Sentido Oriente - Centro

- Cr. 5 - Cl. 15 y 16 - C.C. El Diamante
- Cr. 5 - Cl. 19 y 20 - Parque San Nicolás
- Cr. 5 - Cl. 21 y 22
- Cr. 5 - Cl. 24 y 25
- Cr. 5 - Cl. 28 y 29
- Cr. 5 - Cl. 32 y 33 - Galería Porvenir
- Cr. 5 - Cl. 34 y 35
- Cr. 5 - Cl. 37 y 38 - Comfandi de las Delicias
- Cr. 5 - Cl. 43 y 44 - ● [P52C P24B]
- Cr. 5 - Cl. 46 y 47
- Cl. 52 - Cr. 5 y 4C
- Cl. 52 - Cr. 3 y 2 - SENA [P32]
- Cl. 52 - Cr. 3 y 2 - SENA [A37A]
- Cr. 2 - Cl. 52 y 56 - SENA
- Cr. 2 - Cl. 57 y 58
- Cr. 2 - Cl. 59A y 60
- Cr. 2 - Cl. 61A y 62
- Cr. 2 - Cl. 62 y 65
- Cr. 2 - Cl. 65 y 67
- Cl. 70 - Cr. 2 y 2A - ●
- Cl. 70 - Cr. 3 y 4 - Carrefour [P21B P27]
- Cl. 70 - Cr. 5 y 7
- Cr. 7C - Cl. 70 y 72A - ●
- Cr. 7C - Cl. 72A y 73
- Cl. 73 - Cr. 7F y 7G
- Cl. 73 - Cr. 7LBis
- Cl. 73 - Cr. 7RBis y 7SBis
- Cl. 73 - Cr. 8
- Cl. 73 - Cr. 11 y Dg. 14

ZONA 0

ZONA 3

ZONA 4

Sentido Centro - Oriente

TERMINAL ANDRÉS SANÍN - POPULAR

LUN - VIE







5:00 AM-11:00 PM

SÁBADO















5:00 AM-11:00 PM

DOM - FES

6:00 AM-10:00 PM

-  PUNTO RECARGA EXTERNO.
-  INTEGRACIÓN PADRÓN.
-  INTEGRACIÓN ALIMENTADOR.
-  INTEGRACIÓN CON ESTACIÓN.
-  PARADA EN ESTACIÓN.
-  PUNTO DE PARADA EN CALLE.

TERMINAL ANDRÉS SANÍN

- Cr. 11 y 10
- Cr. 8 -  **P24A** **P24B** **P40B** **P40A**
- Cr. 7RBis y 7S - Puente Peatonal
- Cr. 7M y 7LBis -  CALI 7
- Cr. 7JBis y 7
- Cr. 7G y 7FBis
- Cr. 7D y 7C - 
- Cr. 7C y 7ABis -  Estación de Servicio Gazel  **A45**
- Cr. 7 y 2F - PTAR
- Cr. 4 y 3
- Cr. 11 y 1J - 
- Cr. 1G y 1F
- Cr. 1D y 1C1
- Cr. 1A14 y 1A13
- Cr. 1A8 y 1A7
- Cr. 1A4E y 1A4D
- Cr. 1A2C y 1A2B - 
- Cr. 1 y 73B -  **A35**
- Cr. 1 -  73B
- Cr. 1 -  73B y 73
- Cr. 1 -  72 y 71 - Colegio Ind. Señor de los Milagros  **A31**
- Cr. 1 -  71 y 70A - Puente del Comercio
- ESTACIÓN SALOMIA**
- ESTACIÓN POPULAR**
- Cr. 1 -  38 y 35 - Makro
























ZONA 7

ZONA 6

ZONA 4

Sentido Oriente - Norte

Cr. 34 -

- Cr. 5 -
- Cr. 5 -  **P52A** **P32**
- Cr. 5 -  **P52A**
- ESTACIÓN SALOMIA**
- ESTACIÓN CHIMINANGOS**
- Cr. 1A -  70 y 70A - Puente del Comercio
- Cr. 1 -  71 y 71A
- Cr. 73 -  1A3 y 1A4
- Cr. 73 -  1A45 y 1A5
- Cr. 73 -  1A7 y 1A8
- Cr. 73 -  1A12 y 1A13
- Cr. 73 -  1B2 y 1B3
- Cr. 73 -  1E y 1F
- Cr. 73 -  2A y 2B
- Cr. 73A -  3 y 4
- Cr. 73A -  5
- Cr. 73 -  7B y 7BBis -  **A45**
- Cr. 73 -  7C Bis y 7D -  **A45**
- Cr. 73 -  7F y 7G
- Cr. 73 -  7LBis
- Cr. 73 -  7RBis y 7SBis
- Cr. 73 -  8 -  **P24A** **P24B** **P40B** **P40A**
- Cr. 73 -  11 y Dg. 14

ZONA 4

ZONA 6







ZONA 7

Sentido Norte - Oriente

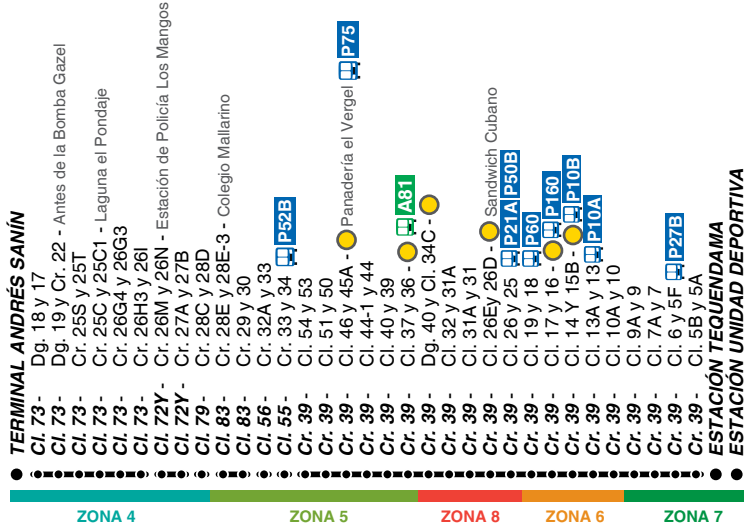
P47A

TERMINAL ANDRÉS SANÍN - UNIDAD DEPORTIVA

LUN - VIE 5:00 AM-11:00 PM
 SÁBADO 5:00 AM-11:00 PM
 DOM - FES 6:00 AM-10:00 PM

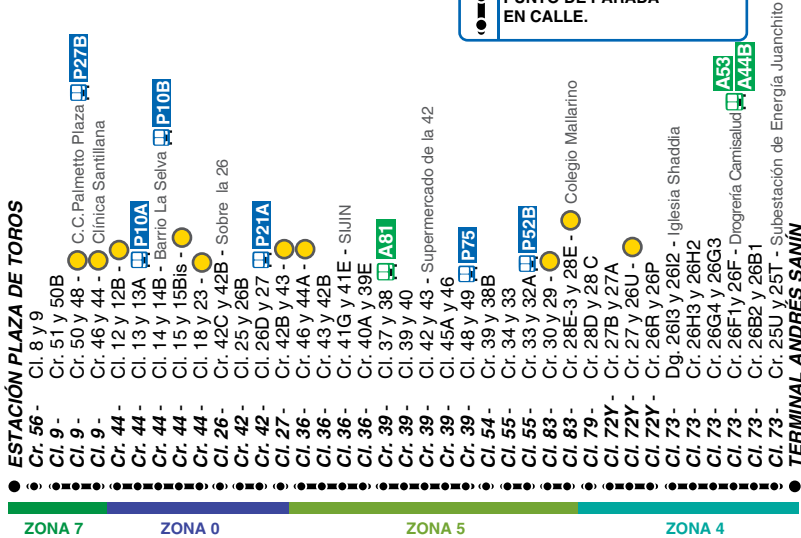
-  PUNTO RECARGA EXTERNO.
-  INTEGRACIÓN PADRÓN.
-  INTEGRACIÓN ALIMENTADOR.
-  INTEGRACIÓN CON ESTACIÓN.
-  PARADA EN ESTACIÓN.
-  PUNTO DE PARADA EN CALLE.

TERMINAL ANDRÉS SANÍN



Sentido Oriente - Sur

ESTACIÓN TEQUENDAMA

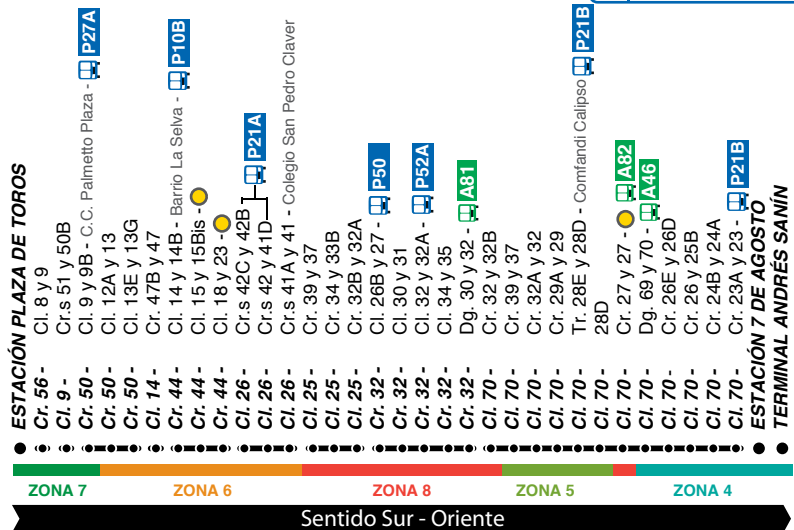
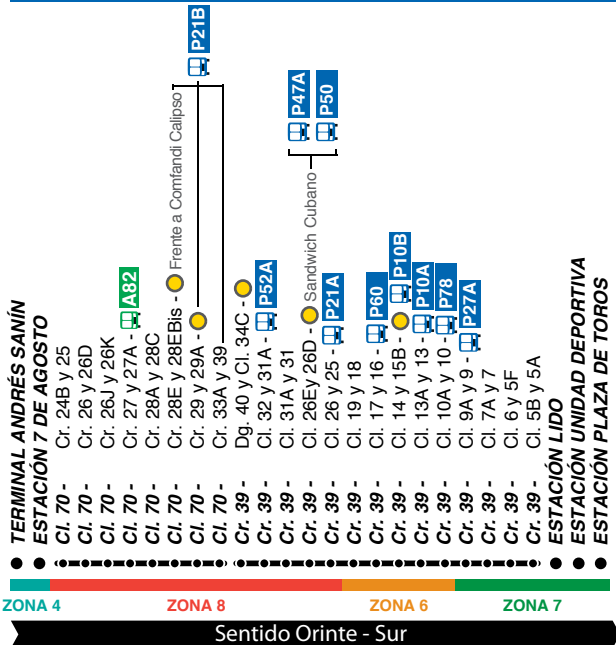


Sentido Sur - Oriente

TERMINAL ANDRÉS SANÍN

P47B

TERMINAL ANDRÉS SANÍN - UNIDAD DEPORTIVA



LUN - VIE
5:00 AM-11:00 PM

SÁBADO
5:00 AM-11:00 PM

DOM - FES
6:00 AM-10:00 PM







- PUNTO RECARGA EXTERNO.
- INTEGRACIÓN PADRÓN.
- INTEGRACIÓN ALIMENTADOR.
- INTEGRACIÓN CON ESTACIÓN.
- PARADA EN ESTACIÓN.
- PUNTO DE PARADA EN CALLE.

LUN - VIE

SÁBADO

DOM - FES

5:00 AM-11:00 PM 5:00 AM-11:00 PM 6:00 AM-10:00 PM

-  PUNTO RECARGA EXTERNO.
-  INTEGRACIÓN PADRÓN.
-  INTEGRACIÓN ALIMENTADOR.
-  INTEGRACIÓN CON ESTACIÓN.
-  PARADA EN ESTACIÓN.
-  PUNTO DE PARADA EN CALLE.

TERMINAL ANDRÉS SANÍN

ESTACIÓN 7 DE AGOSTO

Cr. 23 - Cl. 54 y 53

Cr. 23 - Cl. 49 y 48

Cr. 23 - Cl. 40 y 39

Cr. 23 - Cl. 36 y 34

Cr. 23 - Cl. 33F y 33C

Cr. 23 - Cl. 33C y Diag 23

Cr. 23 - Cl. 28A y 28

Cr. 23 - Tr. 25 y Cl. 25 - Talleres de Emcaill-

P78



ZONA 4

ZONA 8

Sentido Oriente - Occidente

Cr. 23 - Cl. 26B y Tr. 25 - Comfandi El Prado

ESTACIÓN SANTA MONICA

ESTACIÓN VILLANUEVA

Tr. 29 - Cr. 26 y 25 - P52B P78

Cr. 23 - Tr. 29 y Cl. 33B - P27C

Cr. 23 - Cl. 33C y 33F

Cr. 23 - Cl. 36 y 38

Cr. 23 - Cl. 39 y 40

Cr. 23 - Cl. 43A y 44 - P52C

Cr. 23 - Cl. 54 y 55

Cr. 23 - Cl. 60 y 61

ESTACIÓN 7 DE AGOSTO

TERMINAL ANDRÉS SANÍN



ZONA 8

ZONA 4

Sentido Occidente - Oriente

P50A

CIUDAD CORDOBA - CENTRO

LUN - VIE







5:00 AM-11:00 PM

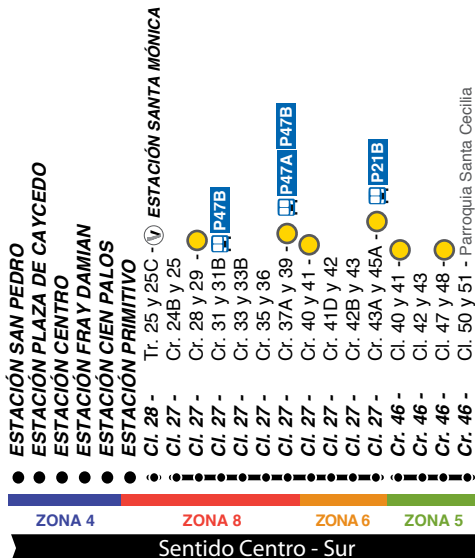
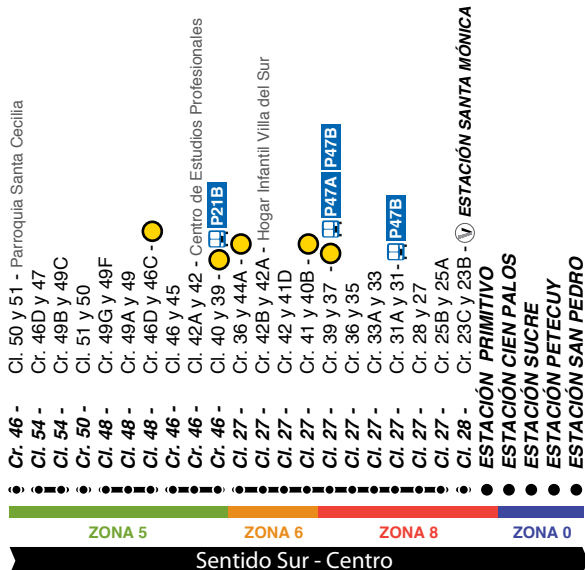
SÁBADO

5:00 AM-11:00 PM

DOM - FES

6:00 AM-10:00 PM

-  PUNTO RECARGA EXTERNO.
-  INTEGRACIÓN PADRÓN.
-  INTEGRACIÓN ALIMENTADOR.
-  INTEGRACIÓN CON ESTACIÓN.
-  PARADA EN ESTACIÓN.
-  PUNTO DE PARADA EN CALLE.



P50B

MORICHAL - SAN PASCUAL

LUN - VIE







5:00 AM-11:00 PM

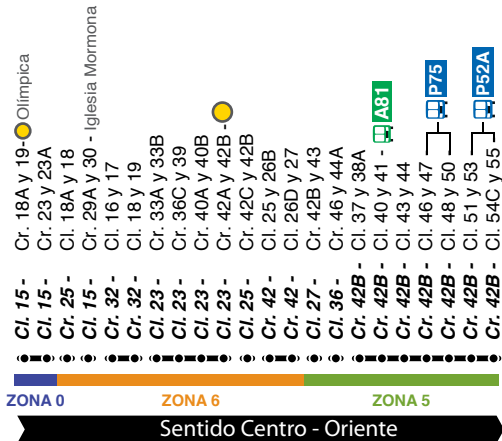
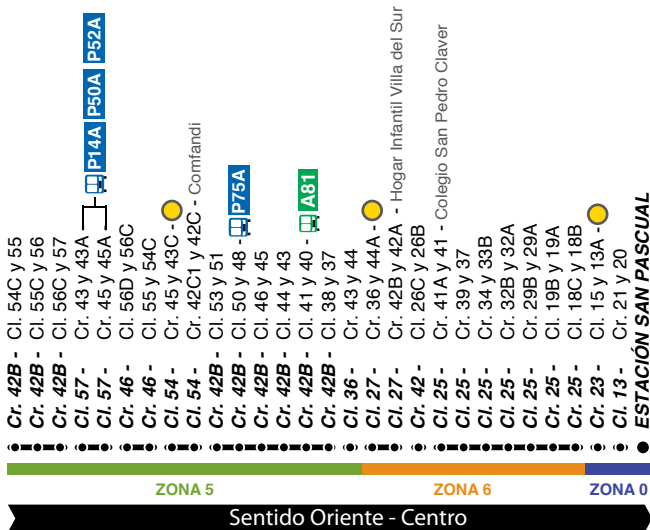
SÁBADO

5:00 AM-11:00 PM

DOM - FES

6:00 AM-10:00 PM

-  PUNTO RECARGA EXTERNO.
-  INTEGRACIÓN PADRÓN.
-  INTEGRACIÓN ALIMENTADOR.
-  INTEGRACIÓN CON ESTACIÓN.
-  PARADA EN ESTACIÓN.
-  PUNTO DE PARADA EN CALLE.



P52A

MORICHAL - TERMINAL MENGUA

LUN - VIE







5:00 AM-11:00 PM

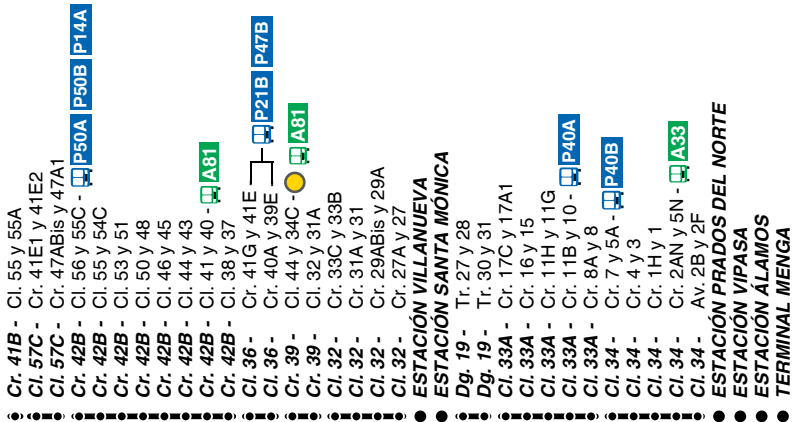
SÁBADO

5:00 AM-11:00 PM

DOM - FES

6:00 AM-10:00 PM

-  PUNTO RECARGA EXTERNO.
-  INTEGRACIÓN PADRÓN.
-  INTEGRACIÓN ALIMENTADOR.
-  INTEGRACIÓN CON ESTACIÓN.
-  PARADA EN ESTACIÓN.
-  PUNTO DE PARADA EN CALLE.



ZONA 5


ZONA 8

ZONA 4

ZONA 3

ZONA 2

Sentido Oriente-Norte



ZONA 2

ZONA 3

ZONA 4

ZONA 8

ZONA 5

Sentido Norte - Oriente

P52B

NUEVO LATIR - TERMINAL MENGSA

LUN - VIE

5:00 AM-11:00 PM

SÁBADO

5:00 AM-11:00 PM

DOM - FES

6:00 AM-10:00 PM



PUNTO RECARGA EXTERNO.



INTEGRACIÓN PADRÓN.



INTEGRACIÓN ALIMENTADOR.







INTEGRACIÓN CON ESTACIÓN.



PARADA EN ESTACIÓN.



PUNTO DE PARADA EN CALLE.

- Cl. 83 - Cr. 28D y 28D2
- Cl. 83 - Cr. 28E y 28E3 - Colegio Mallarino
- Cl. 55 - Cr. 29 y 30
- Cr. 32A - Cl. 54A y 54
- Cr. 32A - Cl. 50 y 49
- Cl. 48 - Cr. 30B y 30 -  P75
- Cr. 29 - Cl. 72U y 72T
- Cr. 29 - Cl. 72Q y 72O
- Cr. 29 - Cl. 72J y 72I
- Cr. 29 - Cl. 40A y 39A
- **ESTACIÓN CONQUISTADORES**
- Tr. 29 - Cr. 26 y 25
- Tr. 29 - Cr. 24E y 24B - 
- Tr. 29 - Dg. 20 y 19 -  P52A
- Tr. 29 - Cr. 17D y 17C
- Tr. 29 - Cr. 17B y 17A
- Cl. 26 - Cr. 13 y 12
- Cl. 25 - Cr. 11B y 10
- Cl. 26 - Cr. 9 y 8
- Cl. 26 - Cr. 6A y 6Bis - Parque Jorge Isaacs
- Cl. 26 - Cr. 5 y 4B
- **Terminal de Transportes Cali**  P52 P20 P42 P21B
- Av. 3N - Cl. 33 y 33A - Clínica SaludCoop
- **ESTACIÓN PRADOS DEL NORTE**
- **ESTACIÓN VIPASA**
- **ESTACIÓN ÁLAMOS**
- **TERMINAL MENGSA**

ZONA 5





ZONA 8

ZONA 4

ZONA 3

ZONA 2

Sentido Oriente - Norte

- **TERMINAL MENGSA**
- **ESTACIÓN ÁLAMOS**
- **ESTACIÓN VIPASA**
- **ESTACIÓN PRADOS DEL NORTE**
- Cl. 34 - Av. 3CN y 4N
- Av. 2B - Cl. 34 y 30 -  P20 P30A
- Av. 2B - Cl. 25 y 23D - Clínica Uribe Uribe
- Cl. 25 - Av. 2D y 2C - Clínica de los Remedios
- Cl. 25 - Cr. 4 y 5
- Cl. 25 - Cr. 7 y 7A
- Cl. 25 - Cr. 8 y 9
- Cl. 25 - Cr. 11 y 11B
- Cl. 25 - Cr. 12 y 13A
- Tr. 30 - Cl. 29
- Tr. 30 - Cr. 17D y 17F
- Tr. 30 - Cr. 17F y Dg. 19
- Tr. 30 - Dg. 21 y 22
- Cr. 23 - Cl. 28A y 28
- Cr. 23 - Cl. 26B y Tr. 29 - Comfandi El Prado  P76 P48
- **ESTACIÓN SANTA MÓNICA**
- **ESTACIÓN VILLANUEVA**
- **ESTACIÓN CONQUISTADORES**
- Cl. 70 - Cr. 29 y 29A
- Cr. 31 - Cl. 36 y 38
- Cr. 31 - Cl. 40 y 41 - Unidad Recreativa el Diamante
- Cr. 31 - Cl. 43 y 44
- Cr. 31 - Cl. 46 y 48
- Cl. 48 - Cr. 30B y 30 -  P75
- Cr. 29 - Cl. 48 y 49
- Cr. 29 - Cl. 51A y 52A
- Cr. 29 - Cl. 53 y 55 CDA
- Cl. 55 - Cr. 30 y 29 - 
- Cl. 83 - Cr. 28E3 y 28E - Colegio Mallarino
- Cl. 79 - Cr. 28D y 28C
- Cl. 83 - Cr. 28D y 28D2

ZONA 2







ZONA 0

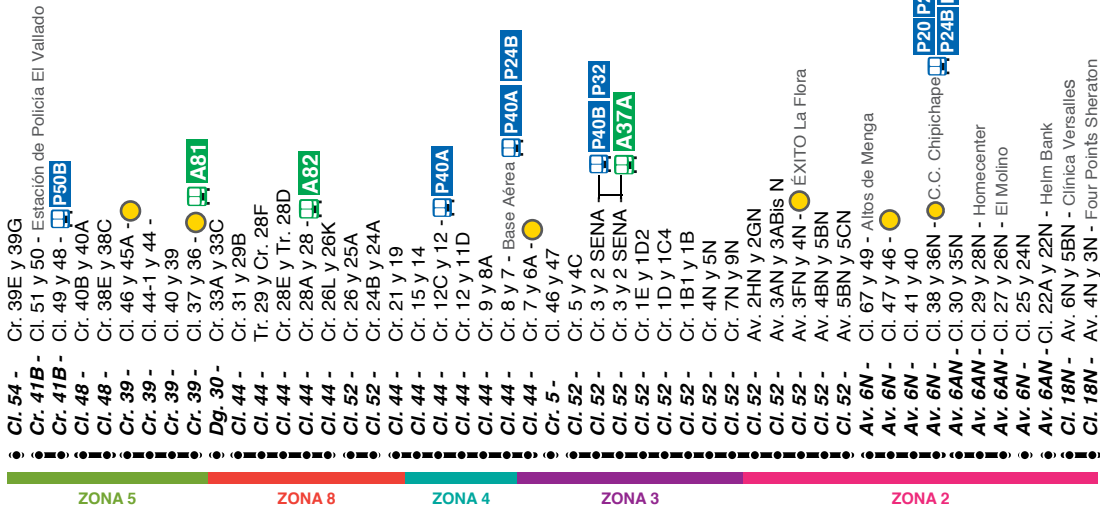
ZONA 8

ZONA 5

ZONA 4

Sentido Norte - Oriente

-  PUNTO RECARGA EXTERNO.
-  INTEGRACIÓN PADRÓN.
-  INTEGRACIÓN ALIMENTADOR.
-  INTEGRACIÓN CON ESTACIÓN.
-  PARADA EN ESTACIÓN.
-  PUNTO DE PARADA EN CALLE.



Continúa en la página siguiente



P52C

EL VALLADO - C.A.M.

LUN - VIE







5:00 AM-11:00 PM

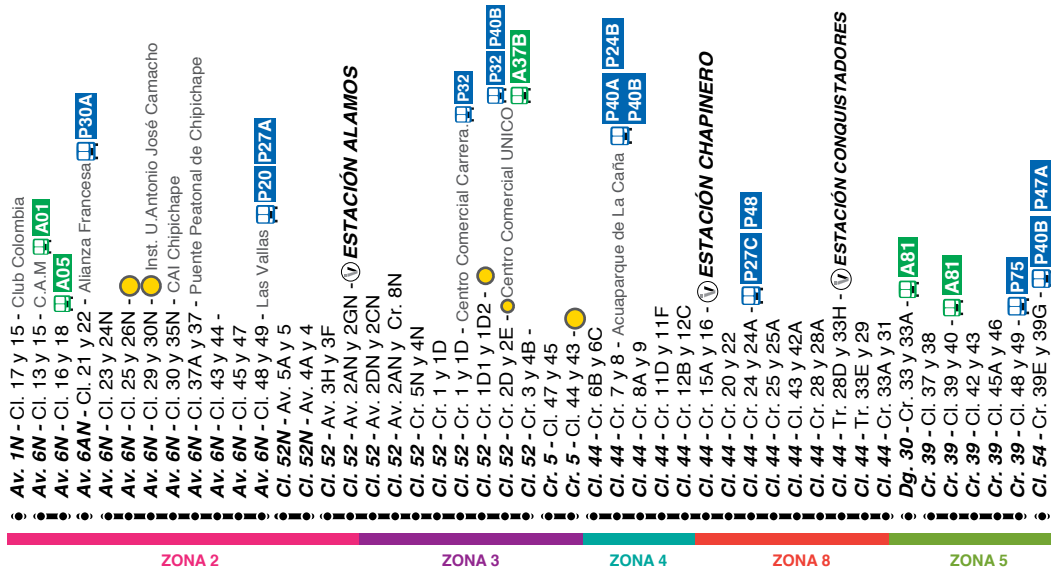
SÁBADO

5:00 AM-11:00 PM

DOM - FES

6:00 AM-10:00 PM

-  PUNTO RECARGA EXTERNO.
-  INTEGRACIÓN PADRÓN.
-  INTEGRACIÓN ALIMENTADOR.
-  INTEGRACIÓN CON ESTACIÓN.
-  PARADA EN ESTACIÓN.
-  PUNTO DE PARADA EN CALLE.



Continuación de la ruta P52C

Sentido Norte - Oriente

P60

CIUDAD 2000 - SAN PASCUAL

LUN - VIE


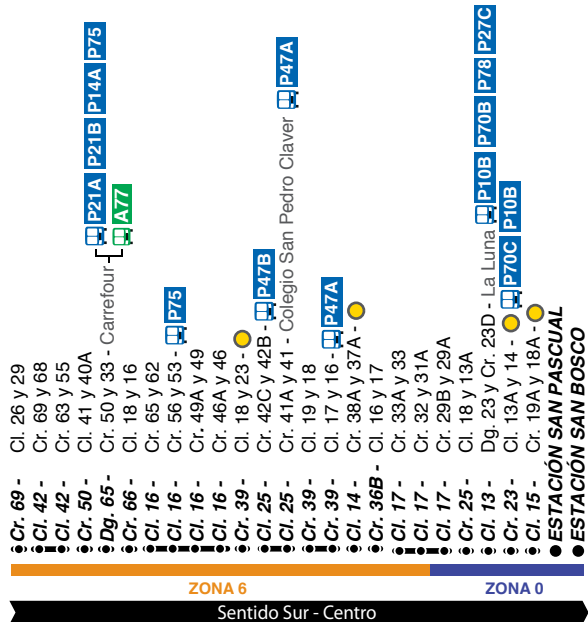
5:00 AM-11:00 PM







SÁBADO

5:00 AM-11:00 PM

DOM - FES

6:00 AM-10:00 PM



-  PUNTO RECARGA EXTERNO.
-  INTEGRACIÓN PADRÓN.
-  INTEGRACIÓN ALIMENTADOR.
-  INTEGRACIÓN CON ESTACIÓN.
-  PARADA EN ESTACIÓN.
-  PUNTO DE PARADA EN CALLE.

P70B

REFUGIO - CENTRO

LUN - VIE







5:00 AM-11:00 PM

SÁBADO











5:00 AM-11:00 PM

DOM - FES

6:00 AM-10:00 PM

-  PUNTO RECARGA EXTERNO.
-  INTEGRACIÓN PADRÓN.
-  INTEGRACIÓN ALIMENTADOR.
-  INTEGRACIÓN CON ESTACIÓN.
-  PARADA EN ESTACIÓN.
-  PUNTO DE PARADA EN CALLE.

ESTACIÓN REFUGIO

- Cr. 66 - Cl. 9 y 10
- Cr. 66 - Cl. 12 y 13 - Popsy  **P10A**  **A77**
- Cr. 66 - Cl. 13B y 13E - 
- Cl. 14 - Cr. 66 y 65
- Cl. 14 - Cr. 64 Bis y 64A
- Cr. 56 - Cl. 13G y 13F - 
- Cl. 13 - Cr. 56 y 53 - Iglesia Mormona  **P10A**
- Cl. 13 - Cr. 50 y 49B
- Cl. 13 - Cr. 48 y 47
- Cl. 13 - Cr. 44A y 44  **P47A**
- Cl. 13 - Cr. 41A y 41
- Cl. 13 - Cr. 39 y 38  **P47A** **P47B**
- Cl. 13 - Cr. 34 y 33 - I.S.S.
- Cl. 13 - Cr. 32 y 31 - C.C. PRYCA
- Cl. 13 - Cl. 14 -  COOTRAEMCALI
- Cl. 13 - Dg. 23 y Cr. 23D - La Luna  **P78** **P27C**
- Cl. 13 - Cr. 23A y 23 -  **P10B** **P60**
- Cl. 13 - Cr. 21 y 20

ESTACIÓN SUCRE

ESTACIÓN PETECUY

ESTACIÓN SAN PEDRO

ZONA 6

ZONA 0

Sentido Sur - Centro

ESTACIÓN PLAZA DE CAYCEDO

ESTACIÓN SANTA ROSA

ESTACIÓN FRAY DAMIAN

- Cl. 13 - Cr. 19 y 20 - Iglesia San Miguel Arcángel
- Cl. 13 - Cr. 23 y 23A
- Cl. 13 - Cr. 23D y Dg. 23  **P78** **P27C**
- Cl. 13 - Cl. 14
- Cl. 13 - Cr. 31 y 32
- Cl. 13 - Cr. 34 y 35 - 
- Cl. 13 - Cr. 38B y 39  **P47A** **P47B**
- Cl. 13 - Cr. 41A y 42 - 
- Cl. 13 - Cr. 44 y 44A  **P47A**
- Cl. 13 - Cr. 47 y 47A - 
- Cl. 13 - Cr. 49 y 50 - Uniroyal Superllantas  **P47B**
- Cl. 13 - Cr. 50 y 53 - Frente bomba de la Mobil
- Cr. 56 - Cl. 11A y 1 - Oficina de Registros Públicos  **P75**
- Cr. 56 - Cl. 9C y 9B  **P78**
- Cr. 56 - Cl. 7A y 6A - Yala Restaurante Árabe 

ZONA 0

ZONA 6

Sentido Centro - Sur

P70c

TERMINAL CAÑEVERALEJO - SAN PASCUAL

LUN - VIE






5:00 AM-11:00 PM

SÁBADO


























5:00 AM-11:00 PM

DOM - FES

6:00 AM-10:00 PM

-  PUNTO RECARGA EXTERNO.
-  INTEGRACIÓN PADRÓN.
-  INTEGRACIÓN ALIMENTADOR.
-  PARADA EN ESTACIÓN.
-  PUNTO DE PARADA EN CALLE.

TERMINAL CAÑEVERALEJO



























-  Cr. 52 y 50 - Centro de Salud Silobé
-  Cr. 46 y 45
-  Cr. 2 y 2A
-  Cr. 4 y 4A
-  Cr. 5 y 5A
-  Cr. 5C y 5E
-  Cr. 7 y 8
-  Cr.s 39 y 38 - Canchas Panaméricanas
-  Cr.s 37 y 36 - Canchas Panaméricanas
-  Cr.s 32A y 32 -  **P27A**
-  Cr.s 29 y 28
-  Cr.s 23D y 23C - Galería Alameda
-  Cr. 9E y 9F
-  Cr. 11A y 12 -  **P10B**
-  Cr. 23 -  **P10B**
-  Cr. 13A y 14 -  **P10B**
-  Cr. 19A y 18A -  **P10B**
-  Cr. 15 -  **P10B**
-  **ESTACIÓN SAN PASCUAL**

ZONA 7

ZONA 0

Sentido Sur - Centro

ESTACIÓN SAN PASCUAL

-  Cr. 19 y 20
-  Cr. 22 y 23
-  Cr. 23C y 24
-  Cr. 28 y 29 - Iglesia Coleseguros
-  Cr. 30 y 31
-  Cr. 32A y 33
- Cr. 33 y 39 - Canchas Panaméricanas
- Cr. 39 y 41 - Hipercentro Corona
- Cr. 42 -  **P47A**  **P47B**
- Cr. 9 y 7 -  **P47A**  **P47B**
- Cr. 42 -  **P47A**  **P47B**
- Cr. 42 -  **P47A**  **P47B**
- Cr. 42 -  **P47A**  **P47B**
- Cr. 42 -  **P47A**  **P47B**
- Cr. 42 -  **P47A**  **P47B**
- Cr. 42 -  **P47A**  **P47B**
- Cr. 1 -  **P47A**  **P47B**
- Cr. 50 y Dg. 51 -  **A70**  **A76**

ZONA 0


ZONA 7

Sentido Centro - Sur

TERMINAL CAÑEVERALEJO

P75

AMANECER - CAPRI

- **ESTACIÓN CAPRI**
- **ESTACIÓN CALDAS**
- **ESTACIÓN REFUGIO**
- **ESTACIÓN PAMPALINDA**
- Cr. 56 - Cl. 8G y 9
- Cr. 56 - Cl. 9 y 10
- Cr. 56 - Cl. 10A y 11A - C.V.C.
- Cr. 56 - Cl. 13 y 13C
- Cr. 56 - Cl. 13E y 14 - I.P.S. Primero de Mayo
- Cr. 56 - Cl. 14 y 14C
- Cr. 56 - Cl. 15 y 16
- Cr. 56 - Cl. 18 y 18A - ●
- Cl. 25 - Cr. 56 y 61 - ●
- Cl. 25 - Cr. 69 y 68B - ●
- Cl. 25 - Cl. 41 y 40B
- Cl. 36 - Cr. 50 y 48 - Coliseo María Isabel Urrutia
- Cl. 36 - Cr. 47 y 46B
- Cr. 46 - Cl. 36 y 37 - ●
- Cr. 46 - Cl. 42 y 43 - ●
- Cr. 46 - Cl. 44 y 45
- Cl. 46 - Cr. 46 y 45
- Cl. 46 - Cr. 42C y 42B
- Cl. 46 - Cr. 41E y 41D
- Cl. 46 - Cr. 41A y 41
- Cr. 41B - Cl. 46 y 47
- Cl. 48 - Cr. 40B y 40A
- Cl. 48 - Cr. 38E y 38C
- Cl. 48 - Cr. 37 y 36
- Cl. 48 - Cr. 32A y 30D
- Cr. 29 - Cl. 48 y 72U - Control Villanueva
- Cl. 72U - Cr. 28E6 y 28E5 - Hospital Carlos Holmes T.
- Cl. 72U - Cr. 28D5 y 28D4
- **ESTACIÓN AMANECER** -  **A53**

ZONA 6 ZONA 7

ZONA 6

ZONA 5

Sentido Oriente - Sur

LUN - VIE





5:00 AM-11:00 PM


SÁBADO

5:00 AM-11:00 PM

DOM - FES

6:00 AM-10:00 PM

- PUNTO RECARGA EXTERNO.
-  INTEGRACIÓN PADRÓN.
-  INTEGRACIÓN ALIMENTADOR.
-  INTEGRACIÓN CON ESTACIÓN.
- PARADA EN ESTACIÓN.
-  PUNTO DE PARADA EN CALLE.

- **ESTACIÓN AMANECER** -  **A53**
- Cl. 83 - Cr. 28D y 28D2
- Cl. 83 - Cr. 28E y 28E3 - Colegio Mallarino
- Cr. 29 - Cl. 83 y 79
- Cr. 29 - Cl. 73
- Cr. 29 - Cl. 72Y y 48
- Cl. 48 - Cr. 32A y 32B
- Cl. 48 - Cr. 34 y 35
- Cl. 48 - Cr. 38B y 38C
- Cl. 48 - Cr. 40 y 40A
- Cl. 48 - Cr. 41C y 41D - Fundación Carvajal
- Cl. 48 - Cr. 41F y 41G
- Cr. 46 - Cl. 48 y 47 - ●
- Cr. 46 - Cl. 44 y 43
- Cr. 46 - Cl. 42A y 42 - Centro de Estudios Profesionales
- Cr. 46 - Cl. 37 y 36
- Cl. 36 - Cr. 46B y 46C
- Cl. 36 - Cr. 47B y 48
- Cr. 56 - Cl. 18A y 18
- Cr. 56 - Cl. 16 y 15
- Cr. 56 - Cl. 13G y 13F - ●
- Cr. 56 - Cl. 13F y 13 - ●
- Cr. 56 - Cl. 13 y 12A
- Cr. 56 - Cl. 11A y 10A - ● Oficina de Registros Públicos
- Cr. 56 - Cl. 9C y 9B
- Cr. 56 - Cl. 7A y 6A
- Cr. 56 - Cl. 6A y 5
- **ESTACIÓN REFUGIO**
- **ESTACIÓN CALDAS**
- **ESTACIÓN CAPRI**

ZONA 5

ZONA 6

ZONA 7

ZONA 6

Sentido Sur - Oriente

LUN - VIE







5:00 AM-11:00 PM

SÁBADO

5:00 AM-11:00 PM

DOM - FES












6:00 AM-10:00 PM

-  PUNTO RECARGA EXTERNO.
-  INTEGRACIÓN PADRÓN.
-  INTEGRACIÓN ALIMENTADOR.
-  INTEGRACIÓN CON ESTACIÓN.
-  PARADA EN ESTACIÓN.
-  PUNTO DE PARADA EN CALLE.

ESTACIÓN CAPRI

Ci. 5 - Cr. 77 y 76
 Ci. 10 - Cr. 73 y 72 - C.C. La 14 Limonar
 Ci. 10 - Cr. 70 y 68 - Seguro Social
 Ci. 10 - Cr. 66A y 66
 Ci. 10 - Cr. 64A y 61
 Ci. 10 - Cr. 57 y 56 -  Comfandi Guadalupe  P75
 Ci. 10 - Cr. 53 y 50
 Ci. 10 - Cr. 48B y 48A
 Ci. 10 - Cr. 45 y 44A
 Ci. 10 - Cr. 41A y 41
 Ci. 10 - Cr. 38A y 38 -  P47A  P47B
 Ci. 10 - Cr. 35 y 34
 Ci. 10 - Cr. 33 y 32A
 Ci. 10 - Cr. 31 y 30 - Colseguros  P70
 Dg. 23 - Tr. 12A y 13 -  P10B  P70B
 Dg. 23 - Ci. 11 y 12
 Dg. 23 - Ci. 13 y 14
 Dg. 23 - Ci. 14 y 15
 Dg. 23 - Ci. 18E y 18F
 Dg. 23 - Ci. 19B y 23 -  Olímpica
 Cr. 23 - Ci. 25 y Transv 24A
ESTACIÓN SANTA MÓNICA

ESTACIÓN VILLA NUEVA

Cr. 23 - Ci. 26B y Tr. 25 - Comfandi El Prado  P52A  P27C  P48
 Cr. 23 - Ci. 28A y 28 - 
 Cr. 23 - Tr. 25 y Ci. 25
 Cr. 23 - Ci. 25 y 23
 Cr. 23 - Ci. 19B y 19A
 Dg. 23 - Ci. 18 y 17
 Dg. 23 - 14A y 13B
 Dg. 23 - 13B y 13 - La Luna  P10B  P70B  P27C
 Dg. 23 - 13 y 12A
 Dg. 23 - 28 y 29
 Ci. 10 - Cr. 31 y 32
 Ci. 10 - Cr. 32A y 33
 Ci. 10 - Cr. 33 y 39
 Ci. 10 - Cr. 39 y 41 - Hipercentro Corona  P47A  P47B
 Ci. 10 - Cr. 42 y 44
 Ci. 10 - Cr. 45 y 46 -  Clínica Santillana
 Ci. 10 - Cr. 49 y 50
 Ci. 10 - Cr. 50 y 52
 Ci. 10 - Cr. 61 y 61A -  P47A
 Ci. 10 - Cr. 63 y 64
 Ci. 10 - Cr. 65A y 66
ESTACIÓN CALDAS
ESTACIÓN CAPRI

ZONA 6

ZONA 0

ZONA 6

ZONA 8

ZONA 8

ZONA 0

ZONA 7

Sentido Sur - Oriente

Sentido Oriente - Sur



ALIMENTADORAS POR ZONAS

Índice de rutas



RUTAS ALIMENTADORAS ZONA CENTRO

- A01 - SAN BOSCO - C.A.M. - CENTRO
- A02 - ZOOLOGICO
- A03 - NACIONAL
- A04 - BELLAVISTA
- A05 - LAS AMÉRICAS - C.A.M. - LA PORTADA
- A06 - AGUACATAL - SAN BOSCO



A01

SAN BOSCO - C.A.M - CENTRO

LUN - VIE

5:00 AM-11:00 PM

SÁBADO

5:00 AM-11:00 PM

DOM - FES

6:00 AM-10:00 PM



PUNTO RECARGA EXTERNO.



INTEGRACIÓN PADRÓN.



INTEGRACIÓN ALIMENTADOR.



INTEGRACIÓN CONESTACIÓN.



PARADA EN ESTACIÓN.



PUNTO DE PARADA
EN CALLE.

- ESTACIÓN SAN BOSCO
- ESTACIÓN SAN PASCUAL
- ESTACIÓN SUCRE
- ESTACIÓN SAN PEDRO
- ESTACIÓN TORRE DE CALI







ZONA 0




C.A.M.

- Av. 2N -
 - Cl. 8 -
 - Cl. 8 -
 - Cl. 8 -
 - Cl. 8 -
 - Cl. 8 -
 - Cl. 8 -
 - ESTACIÓN SAN BOSCO
- Cl. 10 y 9 - C.A.M.
● Cr. 3 y 4 - Cámara de Comercio de Cali
● Cr. 6 y 8 - Centro Cultural Comfandi
● Cr. 10 y 12
● Cr. 14 y 14A - Colegio San Juan Bosco

ZONA 0


CENTRO - S BOSCO

-  PUNTO RECARGA EXTERNO.
-  INTEGRACIÓN PADRÓN.
-  INTEGRACIÓN ALIMENTADOR.
-  INTEGRACIÓN CON ESTACIÓN.
-  PARADA EN ESTACIÓN.
-  PUNTO DE PARADA EN CALLE.

Cr. 15 y 14A - Plazoleta San Juan Bosco
 Cr. 13 y 12
 Cr. 8 y 6 - Gobernación del Valle
 Cr. 4 - Cl. 9 y 8
 Cr. 4 - Cl. 5 y 4
 Cr. 3 - Cl. 1 y 2 Oe. - C.A.L.I El Peñón
 Cr. 2 - Cl. 2 y 3 Oe.
 Av. 4A0 - Cl. 5 y 6 Oe.  A06
 Av. 4A0 - Cl. 6 y 7 Oe.  A05 | A06
 Cl. 7 Oe. - Av 1 -  A05 | A06
 Cr. 1 - Cl. 9 y 10 Oe.
 Cr. 1 - Cl. 11 y 12 Oe.
 Cr. 2 Oe. - Cl. 14 y 15 Oe. - Zoológico de Cali
 Av. 2 Oe
 Av. 2 Oe - Cl. 20
 Av. 2 Oe - Sector Atenas

ZONA 0

ZOOLOGICO

Av. 2 Oe - Cl. 20
 Av. 2 Oe - A Bellavista
 Cr. 2 Oe - Cl. 14 y Cr. 2A1 Oe. - Zoológico de Cali
 Cr. 2 - Cl. 13 y 12 Oe.
 Cr. 2 - Cl. 11 y 10 Oe.
 Cr. 2 - Cl. 8 y 7 Oe.
 Cr. 1 Oe - Cl. 1 y 2 Oe.
 Av. 1 - Cl. 5 y 4 Oe. - Museo La Tertulia
 Av. 1 - Cr. 2 y Cl. 2 Oe. - El Peñón del Río Cali
 Cl. 2A y 4 - Hotel Intercontinental  A05 | A70 | A06
 Cl. 5 - Cr. 6 y 9 - Clínica Comfenalco
 Cl. 5 - Cr. 13 y 14 - Puente Peatonal
 Cr. 10 - Cl. 7 y 8
 Cl. 10 - Cr. 10 y 9
 Cl. 10 - Cr. 13 y 14
ESTACIÓN SAN BOSCO

ZONA 0

SAN BOSCO

A03

NACIONAL - SANTA LIBRADA

LUN - VIE

5:00 AM-11:00 PM

SÁBADO

5:00 AM-11:00 PM

DOM - FES

6:00 AM-10:00 PM



PUNTO RECARGA EXTERNO.



INTEGRACIÓN PADRÓN.



INTEGRACIÓN ALIMENTADOR.



INTEGRACIÓN CON ESTACIÓN.



PARADA EN ESTACIÓN.



PUNTO DE PARADA
EN CALLE.

● **Cr. 5-** Cr. 19 y 22 - **ESTACIÓN SANTA LIBRADA**

● **Cr. 23-** Cl. 5 y 3A - Cl. del Muerto

● **Cr. 23-** Cl. 2 y 1A - Escuela Salvador Iglesias

● **Cr. 24C-** Cl. 4Oe y 5Oe - Siete Esquinas

● **Cr. 24C-** Cl. 6 y 9 Oeste

● **Cr. 24C-** Cl. 6 y 9 Oeste - Edificio Andaluz **A70** **A04**

● **Cr. 14-** Cl. 9 y 8 Oeste - Polideportivo Los Cristales

● **Cr. 14-** Cl. 6 y 5 Oeste

● **Cr. 14-** Cl. 3 y 2 Oeste

● **Cl. 1-** Cr. 13A y 13

● **Cr. 14-** Cl. 2 y 2A

● **Cr. 14-** Cl. 3 y 4

● **Cl. 5-** Cr. 15 y 16 - Parque Artesanal Loma de la Cruz **A02**







● **ESTACIÓN SANTA LIBRADA**

ZONA 0


Nacional

ZONA 0

Santa Librada


-  PUNTO RECARGA EXTERNO.
-  INTEGRACIÓN PADRÓN.
-  INTEGRACIÓN ALIMENTADOR.
-  INTEGRACIÓN CON ESTACIÓN.
-  PARADA EN ESTACIÓN.
-  PUNTO DE PARADA EN CALLE.

ESTACIÓN MANZANA DEL SABER

- Cl. 4B - Cr. 27 y 34
- Cl. 34 - Cl. 4 y 3
- Cl. 3 Oe.- Cr. 34 y 27 - Parque del Perro
- Cl. 27 - Cl. 5 Oe. - Olímpica
- Cl. 27 - Cl. 9 Oe. - Puente Peatonal Mortiñal 
- Cl. 6 - Cl. 8 Oe. - Los Cristales
- Cl. 4 - Cl. 6 y 7 Oe.
- Cl. 4 - Cl. 8 y 9 Oe.
- Cl. 4 - Cl. 11 y 12 Oe. - I.S.S. - Bellavista
- Cl. 4 - Cl. 12A y 13 Oe.
- Cl. 13 Oe. - Cr. 15 - Constructora Bellavista
- Cl. 14 Oe. - Cr. 24C y 24B
- Cl. 14 Oe. - Cr. 23C y 24D Oe. - Unidad Montelugano

ZONA 0

BELLAVISTA

- Cl. 14 Oe. - Cr. 24C y 24B
- Cl. 14 Oe. - Cr. 15 y 16 Oe.
- Cl. 4 - Cl. 13 y 12AOe.
- Cl. 4 - Cl. 12 y 11 Oe. - I.S.S. - Bellavista
- Cl. 4 - Cl. 9 y 8 Oe.
- Cl. 4 - Cl. 7 y 6 Oe.
- Cl. 6 - Cl. 8 Oe. - Los Cristales 
- Cl. 27 - Cl. 9 Oe. - El Mortiñal
- Cl. 5 Oe.- Cr. 24E y 24F - Tejares de San Fernando
- Cl. 27 - Cl. 3 y 2 Oe.
- Cl. 27 - Cl. 3 y 4

ZONA 0

MANZANA DEL SABER

ESTACIÓN MANZANA DEL SABER

A05

LAS AMÉRICAS - C.A.M. - LA PORTADA

LUN - VIE

5:00 AM-11:00 PM

SÁBADO

5:00 AM-11:00 PM

DOM - FES

6:00 AM-10:00 PM



PUNTO RECARGA EXTERNO.



INTEGRACIÓN PADRÓN.



INTEGRACIÓN ALIMENTADOR.



INTEGRACIÓN CONESTACIÓN.



PARADA EN ESTACIÓN.



PUNTO DE PARADA EN CALLE.

- ESTACIÓN LAS AMÉRICAS
- ESTACIÓN VERSALLES

- Av. 2N - Cl. 10 y 9 - C.A.M. **P27A** **P27B** **A01**
- Av. 1n - Cl. 7 y 6 - Bellas Artes
- Av. 4N - Cl. 3 y 4 Oe. - El Gato de Tejada
- Av. 4N - Cl. 5 y 6 Oe.
- Av. 4N - Cl. 6 y 7 - Ed. Río Aguacatal **A06**
- Cl. 7 Oe. - Av. 1 - La Portada al Mar **A02**

ZONA 2

ZONA 0

LA PORTADA

- Cr. 1 - Cl. 7 y 5 Oe. - Super A
- Cl. 5 Oe. - Cr. 1A y 1B
- Av. 1 - Cl. 5 y 4 Oe. - Museo La Tertulia
- Cr. 1 - Cl. 2 y Cl. 2 Oe. - Supermercado El Peñón
- Cr. 1 - Cl. 2 y 4 - Hotel Intercontinental
- Av. 2N - Av. 1 y Cl. 4 - Auto Sura
- Cl. 8 - Av. 3 y 4 - C.C. Centenario
- Av. 4N - Cl. 10 y 12 - Los Turcos
- Av. 6N - Cl. 13 y 15 - C.A.M.
- Cl. 18N - Av. 6N y 5BN
- Av. 4N - Cl. 18 y 19 - Four Points Sheraton
- Av. 4N - Cl. 21 y 22
- Av. 4N - Cl. 23 y 24 - Parque Versalles
- ESTACIÓN LAS AMÉRICAS

ZONA 0

ZONA 2

E. AMÉRICAS

A06

AGUACATAL - SAN BOSCO

LUN - VIE

6:00 AM-11:00 PM

SÁBADO

6:00 AM-11:00 PM

DOM - FES

7:00 AM-10:00 PM



PUNTO RECARGA EXTERNO.



INTEGRACIÓN PADRÓN.



INTEGRACIÓN ALIMENTADOR.



PARADA EN ESTACIÓN.



PUNTO DE PARADA EN CALLE.

ESTACIÓN SAN BOSCO

- **Cl. 9 -** Cr. 15 y 14A - Plazoleta San Juan Bosco
- **Cl. 9 -** Cr. 8 y 6 - Gob. del Valle
- **Cr. 4 -** Cl. 9 y 8 - ●
- **Cr. 4 -** Cl. 5 y 4
- **Cr. 3 -** Cl. 1 y 2 Oe. - Emcali El Peñón
- **Cr. 2 -** Cl. 2 y 3 Oe.
- **Av. 4N -** Cl. 3 y 4 Oe. - El Gato de Tejada
- **Av. 4AO -** Cl. 5 y 6 Oe.
- **Av. 4 Oe. -** Cl. 5
- **Av. 15 Oe. -** Cl. 7 - Bajo Aguacatal
- **Av. 15 Oe. -** Cl. 9A
- **Av. 15 Oe. -** Cl. 9A
- **Puente del Río Aguacatal - Urb. Senderos Aguacatal**
- **Cl. 11 Oe. -** Cr. 15A - Col. La Presentación del Aguacatal
- **Cl. 14 Oe. -** Cr. 12A Oe.
- **Av. 9 Oe. -** Col. Nuestra Señora del Pilar
- **Av. 9 Oe. -** Urb. Santa Marta de los Caballeros
- **Av. 9A Oe. -** Cl. 22A y 23Bis
- **Av. 9A Oe. -** Cl. 24 Cantera

ZONA 0

Sentido Centro - Oeste

- **Av. 9A Oe. -** Cl. 24
- **Av. 9A Oe. -** Cl. 23Bis y 22A
- **Av. 9 Oe. -** Urb. Santa Marta de los Caballeros
- **Av. 9 Oe. -** Col. Nuestra Señora del Pilar
- **Cl. 14 Oe. -** Cr. 12A Oe.
- **Cl. 11 Oe. -** Cr. 15A - Col. La Presentación del Aguacatal
- **Puente del Río Aguacatal - Urbanización Senderos Aguacatal**
- **Av. 15 Oe. -** Cl. 9A
- **Av. 15 Oe. -** Cl. 9A
- **Av. 15 Oe. -** Cl. 7 - Bajo Aguacatal
- **Av. 4 Oe. -** Cl. 5
- **Cl. 7 Oe. -** Av 1 - ● **A02** **A05**
- **Cr. 1 Oe. -** Cl. 1 y 2 Oe.
- **Av. 1 -** Cl. 5 y 4 Oe. - Museo La Tertulia
- **Av. 1 -** Cr. 2 y Cl. 2 Oe.
- **Av. 1 -** Cl. 2A y 4 - Hotel Intercontinental
- **Cr. 10 -** Cl. 7 y 8
- **Cl. 10 -** Cr. 10 y 9
- **Cl. 9 -** Cr. 15 y 14A - Plazoleta San Juan Bosco

ZONA 0

Sentido Centro - Oeste

Índice de rutas



RUTAS ALIMENTADORAS ZONA SUR

- A11 - UNIVERSIDADES - LA MARÍA – U. ICESI
- A12A - MELÉNDEZ - ESTACIÓN MELÉNDEZ
- A12B - POLVORINES - ESTACIÓN MELÉNDEZ
- A13A - CANEY
- A13B - CANEY
- A13C - LILI
- A14A - USB
- A14B - LA VORÁGINE - UNIVERSIDADES
- A14C - EXPRESO UNIVERSIDADES
- A17A - U. SAN MARTÍN - UNIVERSIDADES
- A17B - UNIVERSIDADES - HORMIGUERO
- A17C - COMFENALCO LILI - UNIVERSIDADES
- A18 - COMFANDI PANCE - UNIVERSIDADES
- A19A - COMFANDI PANCE - UNIVERSIDADES
- A19B - LA BUITRERA - ESTACIÓN BUITRERA



A11

UNIVERSIDADES - LA MARÍA – U. ICESI







LUN - VIE

5:00 AM-11:00 PM

SÁBADO

5:00 AM-11:00 PM

DOM - FES

-  PUNTO RECARGA EXTERNO.
-  INTEGRACIÓN PADRÓN.
-  INTEGRACIÓN ALIMENTADOR.
-  INTEGRACIÓN CON ESTACIÓN.
-  PARADA EN ESTACIÓN.
-  PUNTO DE PARADA EN CALLE.

ESTACIÓN UNIVERSIDADES

- **Cl. 25 -** Cr. 116 y 118 - ● U. Autónoma
- **Cl. 25 -** Cr. 125 y 127
- **Cr. 127 -** Cl. 36 y 25 - Estación de Servicio Esso
- **Cr. 127 -** Cl. 21A y 21 - Colegio Montessori
- **Cr. 127 -** Cl. 18A y 18 - Iglesia La María

ZONA 1







U. ICESI

- **Cl. 18 -** Cr. 127 y 125 - Terrazas de Pance
- **Cl. 18 -** Cr. 125 y 122 - ● U. ICESI
- **Cr. 122 -** Cl. 18 y 19 U. - ● U. ICESI **A14A|A19A**
- **Cr. 122 -** Cl. 22 y 25 - Colegio Washington
- **Cl. 25 -** Cr. 118 y 116 - ● U. Autónoma

ESTACIÓN UNIVERSIDADES

ZONA 1

UNIVERSIDADES

-  PUNTO RECARGA EXTERNO.
-  INTEGRACIÓN PADRÓN.
-  INTEGRACIÓN ALIMENTADOR.
-  INTEGRACIÓN CON ESTACIÓN.
-  PARADA EN ESTACIÓN.
-  PUNTO DE PARADA EN CALLE.

ESTACIÓN MELÉNDEZ

Cl. 5 - Cr. 94 -  Estación Meléndez
 Cr. 94 - Cl. 4D y 4C
 Cl. 4 - Cr. 92 y 94 - 
 Cr. 92 - Cl. 3A y 2C
 Cr. 93 - Cl. 2B y 2A



ZONA 1

MELÉNDEZ

Cl. 2 - Cr. 93 y 94
 Cr. 94 - Cl. 2 y 2A
 Cl. 2C - Cr. 94A y 95
 Cr. 94 - Cl. 3 y 3A -  A12B
 Cr. 94 - Cl. 4 y 4A - Parroquia Santa María Reina
 Cl. 4D - Cr. 94 y 93
 Cl. 4 - Cr. 92 y 89 - Colegio Lacordaire



ZONA 1

ESTACIÓN MELÉNDEZ



PUNTO RECARGA EXTERNO.



INTEGRACIÓN PADRÓN.



INTEGRACIÓN ALIMENTADOR.



INTEGRACIÓN CON ESTACIÓN.



PARADA EN ESTACIÓN.


 PUNTO DE PARADA
EN CALLE.

ESTACIÓN MELÉNDEZ

- Cl. 5 - ESTACIÓN MELÉNDEZ
- Cl. 94 - Cl. 4D y 4C
- Cl. 95 - Cl. 4 y 3D
- Cl. 95 - Cl. 3 y Cr. 95A - Supermercado "3 esquinas"
- Cl. 94B - Cl. 2B y 2
- Cl. 94C - Cl. 2 y 1A Oe.
- Cl. 95 - Cl. 1A Oe.
- Cl. 96 - Cl. 1 Oe. y 2 Oe.
- Cl. 4 Oe. - Cr. 94B y 94A
- Cl. 4 Oe. - Cr. 94A y 94 - Capilla La Inmaculada

Polvorines Retorno de Ruta
ZONA 1

Polvorines

Polvorines Retorno de Ruta

- Cl. 4 Oe. - Cr. 94Bis y 94A - Mural
- Cl. 96 - Cl. 3 Oe. y 1 Oe. - Casa sobre la roca
- Cl. 95 - Cl. 1A Oe. y 1A - El Mirador
- Cl. 94C - Cl. 1Oe. y 1B
- Cl. 94B - Cl. 2 y 2B
- Cl. 2B - Cr. 95A y 94D
- Cl. 95 - Cl. 3 y 3C
- Cl. 94 - Cl. 4 y 4A - Parroquia Santa María Reina
- Cl. 4D - Cr. 94 y 93
- Cl. 4 - Cr. 92 y 89 - Colegio Lacordaire

ESTACIÓN MELÉNDEZ
ZONA 1

Estación Meléndez

LUN - VIE







5:00 AM-11:00 PM

SÁBADO

5:00 AM-11:00 PM

DOM - FES

6:00 AM-10:00 PM


-  PUNTO RECARGA EXTERNO.
-  INTEGRACIÓN PADRÓN.
-  INTEGRACIÓN ALIMENTADOR.
-  INTEGRACIÓN CON ESTACIÓN.
-  PARADA EN ESTACIÓN.
-  PUNTO DE PARADA EN CALLE.


ESTACIÓN UNIVERSIDADES

Cl. 25 - Cr. 98B y 98 - C.C. La 14 de Lili

Cr. 98 - Cl. 25 y 28

Cr. 98 - Cl. 30 y 42

Cl. 42 - Cr. 95 y 94A - 

Cl. 42 - Cr. 95 y 94A - 

Cr. 94 - Cl. 45 y 48

Cl. 48 - Cr. 92 y 90


Cl. 48 - Cr. 86 y 85

Cl. 48 - Cr. 83E y 84


Cl. 48 - Cr. 83A y 82A

Cl. 48 - Cr. 81 y 80

Cr. 80 - Cl. 45 y 46

Cl. 42 - Cr. 80 y 81 - 

Cl. 42 - Cr. 81 y 84

Cl. 42 - Cr. 84 y 85 - 

Cl. 42 - Cr. 85C y 85

Cl. 42 - Cr. 91 y 92

Cl. 42 - Cr. 94A y 95

Cl. 42 - Cr. 96 y 98

Cl. 42 - Cr. 98 y 98B

Cl. 25 - Cr. 99 y 98B - C.C. La14 del Lili

ESTACIÓN UNIVERSIDADES



ZONA 1

Caney

ZONA 1

Universidades

A13B

CANEY - UNIVERSIDADES

ESTACIÓN UNIVERSIDADES

- Cl. 42 - Cr. 99 y 98A
- Cl. 42 - Cr. 95 y 94A
- Cl. 42 - Cr. 95 y 94A
- Cl. 42 - Cr. 92 y 91
- Cl. 42 - Cr. 85E y 85D - **P21A**
- Cl. 42 - Cr. 84 y 83E
- Cl. 42 - Cr. 83B y 83A
- Cl. 42 - Cr. 81A y 81
- Cr. 80 - Cl. 45 y 48 F

ZONA 1

CANEY

ZONA 1

UNIVERSIDADES

A13C

LILI - UNIVERSIDADES

LUN - VIE

5:00 AM-11:00 PM

SÁBADO

5:00 AM-11:00 PM

DOM - FES

6:00 AM-10:00 PM



PUNTO RECARGA EXTERNO.



INTEGRACIÓN PADRÓN.



INTEGRACIÓN ALIMENTADOR.



INTEGRACIÓN CON ESTACIÓN.



PARADA EN ESTACIÓN.



PUNTO DE PARADA EN CALLE.

ESTACIÓN UNIVERSIDADES

- Cl. 99 - Cl. 25 y 30 - La 14 del Lili
- Cl. 45 - Cr. 99 y 100
- Cl. 45 - Cr. 101 y 102
- Cl. 104 - Cl. 45 y 42

ZONA 1

Lili

- Cl. 45 - Cr. 103 y 102
- Cl. 45 - Cr. 100 y 99
- Cl. 99 - Cl. 45 y 42
- Cr. 99 - Cl. 30
- Cl. 25 - Cr. 99 y 98B - La 14 del Lili

ZONA 1

Universidades

P14A

LUN - VIE

5:00 AM-11:00 PM







SÁBADO

5:00 AM-11:00 PM

DOM - FES

6:00 AM-8:00 PM

6:00 PM-10:00 PM

-  PUNTO RECARGA EXTERNO.
-  INTEGRACIÓN PADRÓN.
-  INTEGRACIÓN ALIMENTADOR.
-  INTEGRACIÓN CON ESTACIÓN.
-  PARADA EN ESTACIÓN.
-  PUNTO DE PARADA EN CALLE.

UNIVERSIDADES

Cr. 116 y 118 -  U. Autónoma
 Cl.s 25 y 22 - Colegio Sagrada Familia
 Cr. 118 - Cl. 20 y 18
 Cr. 118 y 120 -  U. Javeriana 
 Cl. 115 y 122
 Cl.s 17A y 16 - INDEARTE
 Cl.s 16 y 15 - Colegio Claret
 Cl.s 13 y 12 - Fundación U. Católica
 Cl.s 12 y 6 - U. San Buenaventura

Cr. 12 y 13 - Fundación U. Católica
 Cl.s 15 y 16 - Colegio Claret
 Cr. 122 y 121 -  Carulla 
 Cr. 121 y 118 - U. Javeriana
 Cr. 114B y 114A
 Cr. 111 y 109 - Domino's Pizza
 Cr. 106A - Colegio Alemán
 Cr. 105 y 103 - Río Lili

UNIVERSIDADES

Estación

Cl. 25 -
 Cr. 118 -
 Cr. 118 -
 Cl. 18 -
 Cl. 18 -
 Cr. 122 -
 Cr. 122 -
 Cr. 122 -
 Cr. 122 -







Cr. 122 -
 Cr. 122 -
 Cl. 18 -
 Cl. 18 -
 Cl. 18 -
 Cl. 18 -
 Cl. 18 -
 Cl. 16 -
 Estación

ZONA 1

















UNIVERSIDADES

ZONA 1

U. SAN BUENAVENTURA

-  PUNTO RECARGA EXTERNO.
-  INTEGRACIÓN PADRÓN.
-  INTEGRACIÓN ALIMENTADOR.
-  INTEGRACIÓN CON ESTACIÓN.
-  PARADA EN ESTACIÓN.
-  PUNTO DE PARADA EN CALLE.

















ESTACIÓN UNIVERSIDADES

-  Cr. 116 y 118 - ● U. Autónoma
-  Cr. 118 - Cl. 25 y 22 - Colegio Sagrada Familia
-  Cr. 118 - Cl. 20 y 18
-  Cr. 118 y 120 - ● U. Javeriana
-  Cr. 118 y 122
-  Cr. 122 - Cl. 17A y 16
-  Cr. 122 - Cl. 16 y 15 - Colegio Claret
-  Cr. 122 - Cl. 13 y 12 - Fundación U. Católica
-  Cr. 122 - Cl. 12 y 6 - U. San Buenaventura
-  Av. Los Cerros Meléndez
-  Av. Los Cerros - Cl. 2 Acceso Vial
-  Vía La Vorágine - Parque Pance 1a entrada
-  Vía La Vorágine - Parque Pance 2a entrada
-  Vía La Vorágine - Parque Pance 3a entrada
-  Vía La Vorágine - Parque Pance 4a entrada
-  LA VORÁGINE Fin de Ruta

ZONA 1

La Vorágine

LA VORÁGINE Inicio de Ruta

-  Vía La Vorágine - Parque Pance 4a entrada
-  Vía La Vorágine - Parque Pance 3a entrada
-  Vía La Vorágine - Parque Pance 2a entrada
-  Vía La Vorágine - EcoParque Pance 1a entrada
-  Av. Los Cerros - Cl. 2 Acceso Vial
-  Cr. 122 - Cl. 4 y 5 - Colegio Bolívar
-  Cr. 122 - Cl. 5 y 9 - U. San Buenaventura
-  Cr. 122 - Cl. 12 y 13 - Fundación U. Católica
-  Cr. 122 - Cl. 15 y 16 - Colegio Claret
-  Cl. 18 - Cr. 122 y 121 - Carulla
-  Cl. 18 - Cr. 121 y 118 - U. Javeriana
-  Cl. 18 - Cr. 114B y 114A
-  Cl. 18 - Cr. 111 y 109 - Domino's Pizza
-  Cl. 18 - Cr. 108 y 106A - Colegio Alemán
-  Cl. 16 - Cr. 105 y 103 - Río Lili
-  ESTACIÓN UNIVERSIDADES

ZONA 1

Estación Universidades

LUN - VIE

6:00 AM-9:00 AM
4:00 PM-9:00 PM

SÁBADO

DOM - FES



PUNTO RECARGA EXTERNO.



INTEGRACIÓN PADRÓN.



INTEGRACIÓN ALIMENTADOR.



INTEGRACIÓN CON ESTACIÓN.




PARADA EN ESTACIÓN.




PUNTO DE PARADA
EN CALLE.

ESTACIÓN UNIVERSIDADES

Cr. 25 - Universidad Autónoma
Cr. 18 - Universidad Javeriana 
Cr. 122 - Colegio Claret
Cr. 122 - Fundación Universidad Católica

ZONA 1

E. UNIVERSIDADES

Cr. 122 - Universidad San Buenaventura
Cr. 122 - Fundación Universidad Católica
Cr. 122 - Colegio Claret
Cr. 18 - Universidad Javeriana 
ESTACIÓN UNIVERSIDADES

ZONA 1

E. UNIVERSIDADES







LUN - VIE

6:00 AM-10:00 PM

SÁBADO

5:00 AM-7:00 PM

DOM - FES

-  PUNTO RECARGA EXTERNO.
-  INTEGRACIÓN PADRÓN.
-  INTEGRACIÓN ALIMENTADOR.
-  INTEGRACIÓN CON ESTACIÓN.
-  PARADA EN ESTACIÓN.
-  PUNTO DE PARADA EN CALLE.

ESTACIÓN UNIVERSIDADES

● Cl. 25 -

Cr. 101 y 102 - Barrio Lili

● Cl. 25 -

Cr. 116 y 118 - U. Autónoma

● Vía al Hormiguero - Vivero a 100m del cruce

● Vía al Hormiguero - U. San Martín

● Cl. 25 - Cr. 118 y 116 - U. Autónoma

ESTACIÓN UNIVERSIDADES

ZONA 1

ZONA 1

UNIVERSIDADES

U. SAN MARTÍN

A17B

UNIVERSIDADES - HORMIGUERO

LUN - VIE

5:00 AM-11:00 PM

SABADO

5:00 AM-11:00 PM

DOM - FES

7:00 AM-10:00 PM



PUNTO RECARGA EXTERNO.



INTEGRACIÓN PADRÓN.



INTEGRACIÓN ALIMENTADOR.



INTEGRACIÓN CON ESTACIÓN.





PARADA EN ESTACIÓN.



PUNTO DE PARADA
EN CALLE.

● ESTACIÓN UNIVERSIDADES

- **Cl. 25** - Cr. 104 y 105 - Alférez Real
- **Cl. 25** - Cr. 116 y 118 - U. Autónoma
- **Av. Cali** - Pto. Tejada - Campo Amor
- **Av. Cali** - Pto. Tejada - Urbanización Maratón
- **Av. Cali** - Pto. Tejada - Colegio Inglés De Los Andes
- **Av. Cali** - Pto. Tejada - Colegio Fray Damian
- **Av. Cali** - Pto. Tejada - Crucero Av. Cali - Pto. Tejada - Cascajal
- **Av. Principal del Hormiguero** - Hogar Infantil
- **Av. Principal del Hormiguero** - Colegio La Asunción
- **Av. Principal Cascajal** - Urbanización Flamenco
- **Av. Principal Cascajal** - Centro Educativo El Hormiguero







- **Av. Principal Cascajal** - Colegio Santa María de Pance
- **Av. Principal Cascajal**
- **Via. Principal del Hormiguero** - ●
- **Av. Principal Cascajal** - Colegio La Presentación
- **Autop. Cali** - Jamundi - Laboratorios Estelar 
- **Autop. Cali** - Jamundi - Estación de Servicio Petrobras
- **Cl. 25** - Cr. 122 y 121 - ● Crucero Pto. Tejada
- **Cl. 25** - Cr. 118 y 116 - U. Autónoma 
- **Cl. 25** - Cr. 105 y 104 - Comfenalco Valle del Lili

ZONA 1

HORMIGUERO

ZONA 1

UNIVERSIDADES

-  PUNTO RECARGA EXTERNO.
-  INTEGRACIÓN PADRÓN.
-  INTEGRACIÓN ALIMENTADOR.
-  INTEGRACIÓN CON ESTACIÓN.
-  PARADA EN ESTACIÓN.
-  PUNTO DE PARADA EN CALLE.

ESTACIÓN UNIVERSIDADES

Cr. 25 - Cr. 101 y 102 - Barrio Lili

Cr. 25 - Cr. 116 y 118 - U. Autónoma

Cr. 25 - Cr. 122 y 118 - Antiguo Autocine



ZONA 1

Comfenalco Lili

Cr. 25 - Cr. 118 y 116 - U. Autónoma
Cr. 109 - Cr. 25 y 26 - Entrada Callejón Jagua
Cr. 109 - Cr. 50 - Reformatorio Valle del Lili
Cr. 109 - Cr. 57 - Colegio Philadelphia
Cr. 118 Callejón - Comfenalco Valle del Lili
Cr. 118 Callejón - Colegio Juvenilia
Cr. 118 Callejón - Club Caritasgordas
Cr. 118 Callejón - Colegio Juvenilia
Cr. 118 Callejón - Comfenalco Valle del Lili
Cr. 109 - Cr. 52
Cr. 109 - Cr. 50 - Reformatorio Valle del Lili
Cr. 109 - Cr. 26 y 25 - Autopista Simón Bolívar



ZONA 1

Universidades

ESTACIÓN UNIVERSIDADES



PUNTO RECARGA EXTERNO.



INTEGRACIÓN PADRÓN.



INTEGRACIÓN ALIMENTADOR.



INTEGRACIÓN CON ESTACIÓN.



PARADA EN ESTACIÓN.



PUNTO DE PARADA
EN CALLE.

ESTACIÓN UNIVERSIDADES

- **Cl. 25 -** Cr. 101 y 102 - Barrio Lili
- **Cl. 25 -** Cr.s 104 y 105 - Alférez Real
- **Cl. 25 -** Cr.s 116 y 118 - U. Autónoma **A14B|A14C**
- **Cl. 25 -** Cr. 121 y 122 - Crucero Puerto Tejada
- **Cl. 25 -** Cr. 125 y 127
- **Cl. 36 -** Cr. 127 y 128 - U. Antonio José Camacho
- **Cl. 36 -** Cr. 128 y 129 - Ishka Yoga
- **Autop. Cali Jamundi** - Laboratorios Estelar
- **Autop. Cali Jamundi** - Club América de Cali
- **Cl. 36 -** Cr. 146 y 148 - Estación de Servicio Biomax
- **Autop. Cali Jamundi** - Cementerio Metropolitano del Sur
- **Cl. 168 -** Cl. 36 y 34 - Comfandi Pance

ZONA 1

Comfandi Pance

- **Cr. 180** - La Hacienda el Castillo
- **Cl. 36 -** Cr. 170 y 168
- **Autop. Cali Jamundi** - U. Antonio Nariño
- **Autop. Cali Jamundi** - Laboratorios Estelar
- **Cl. 36 -** Cr. 134 y 128
- **Autop. Cali Jamundi** - Estación de Servicio Petrobras
- **Cl. 25 -** Cr. 122 y 121 - Crucero Puerto Tejada **A17B|A17A**
- **Cl. 25 -** Cr. 122 y 118 - Antiguo Autocine
- **Cl. 25 -** Cr. 118 y 116 U - **A14B|A14A|A14C**
- **Cl. 25 -** Cr. 105 y 104 - Comfenalco Valle del Lili

ZONA 1

Universidades

LUN - VIE

5:00 AM-11:00 PM

SÁBADO

5:00 AM-11:00 PM

DOM - FES

6:00 AM-10:00 PM



PUNTO RECARGA EXTERNO.



INTEGRACIÓN PADRÓN.



INTEGRACIÓN ALIMENTADOR.



INTEGRACIÓN CON ESTACIÓN.



PARADA EN ESTACIÓN.



PUNTO DE PARADA EN CALLE.

ESTACIÓN UNIVERSIDADES

- Cl. 16 - Cr. 98 y 100 - Univalle
- Cl. 16 - Cr. 100 y 102 - Casa Oben
- Cl. 18 - Cr. 105 y 106
- Cl. 18 - Cr. 106 y 108
- Cl. 18 - Cr. 106 y 114 - Colegio Bennett
- Cl. 18 - Cr. 114B y 115 - Estación de Servicio Terpel
- Cl. 18 - Cr. 115 y 122 - ● U. Javeriana A14A A14C
- Cl. 18 - Cr. 122 y 125 - ● Fundación Salamadra
- Cl. 18 - Cr. 125 y 125A - Torres de Pance
- Cl. 18 - Cr. 126 y 127 - Iglesia La María
- Cl. 18 - Cr. 127 y 129 - Colegio Luis Horacio Gómez
- Cl. 18 - Cr. 130 y 137
- Cl. 18 - Cr. 137 y 141
- Cl. 18 - Cr. 141
- Cl. 18 - Cr. 141 y 142 - Colegio British School
- Cl. 18 - Cr. 146 y 152
- Cl. 18 - Cr. 170 - Centro Recreativo Comfandi Pance

ZONA 1

COMFANDI PANCE

- Cl. 18 - Cr. 168 - Centro Recreativo Comfandi Pance
- Cl. 18 - Cr. 150 y 146 - Piedralinda
- Cl. 18 - Cr. 142 y 141 - Colegio British School
- Cl. 18 - Cr. 141
- Cl. 18 - Cr. 141 y 137
- Cl. 18 - Cr. 137 y 130
- Cl. 18 - Cr. 129 y 127C - Colegio Coomeva
- Cl. 18 - Cr. 127C y 127 - Control de la Ermita
- Cl. 18 - Cr. 127 y 125
- Cl. 18 - Cr. 125 y 122 - U. ICESI A11
- Cr. 122 - Cl. 18 y 19 - ● U. ICESI
- Cr. 122 - Cl. 22 y 24
- Cl. 25 - Cr. 118 y 116 - ● U. Autónoma A17B A17A A18

ZONA 1

UNIVERSIDADES

A19B

LA BUITRERA - ESTACIÓN BUITRERA

LUN - VIE

5:00 AM-11:00 PM

SÁBADO

5:00 AM-11:00 PM

DOM - FES

6:00 AM-10:00 PM



PUNTO RECARGA EXTERNO.



INTEGRACIÓN PADRÓN.



INTEGRACIÓN ALIMENTADOR.



INTEGRACIÓN CON ESTACIÓN.



PARADA EN ESTACIÓN.



PUNTO DE PARADA EN CALLE.

Cr. 100 - Cl. 11 y 12 - ESTACIÓN BUITRERA

Cr. 13 - Cr. 101A y 102 - Ciudad Campestre

Cr. 102 - Cl. 12 y 11B

Vía La Buitrera - Los Pinos

Vía La Buitrera - La Y

Vía La Buitrera - SENA

Vía La Buitrera - Rapitienda La Buitrera

Vía La Buitrera - Colegio Diana Oese

Vía La Buitrera - Colácteos

Vía La Buitrera - Ferrería Portento

Vía La Buitrera - Girasoles Web Café

Vía La Buitrera - Sector Las Piedras Km 5

Vía La Buitrera - Duquelandia

Vía La Buitrera - Panadería Nueva Vida

Vía La Buitrera - Colegio Las Lajas

Vía La Buitrera - Callejón Macondo

Vía La Buitrera - Capricho Km 6

Vía La Buitrera - Km 7

Vía La Buitrera - Tienda

Vía La Buitrera - Finca Santa Ana

Vía La Buitrera - Colegio Las Lajas

Vía La Buitrera - Golden Net

Vía La Buitrera - Fátima

Vía La Buitrera - Las Piedras

Vía La Buitrera - Sector Girasoles

Vía La Buitrera - Sector El Portento

Vía La Buitrera - Colácteos

Vía La Buitrera - Ferrería La Buitrera

Vía La Buitrera - Colegio

Vía La Buitrera - SENA

Vía La Buitrera - La Y

Vía La Buitrera - Los Pinos

Cr. 100 - Cl. 11 y 12 - ESTACIÓN BUITRERA

ZONA 1

La Buitrera

ZONA 1

Estación Buitrera

Índice de rutas



RUTAS ALIMENTADORAS ZONA NORTE

- A21 - CIUDELA FLORALIA - TERMINAL MENGÁ
- A22 - BRISAS DE LOS ÁLAMOS - TERMINAL MENGÁ
- A23 - LOS ÁLAMOS - LA FLORA - TERMINAL MENGÁ
- A31 - FLORALIA - CHIMINANGOS
- A32 - CHIMINANGOS FLORA INDUSTRIAL
- A33 - CIUDELA FLORALIA - POPULAR
- A34 - ALCÁZARES
- A35 - CALIMIO NORTE - CHIMINANGOS
- A37A - SENA - SALOMÍA



A21

CIUDADELA FLORALIA - TERMINAL MENGA

LUN - VIE






5:00 AM-11:00 PM



SÁBADO

5:00 AM-11:00 PM

DOM - FES

6:00 AM-10:00 PM

-  PUNTO RECARGA EXTERNO.
-  INTEGRACIÓN PADRÓN.
-  INTEGRACIÓN ALIMENTADOR.
-  PARADA EN ESTACIÓN.
-  PUNTO DE PARADA EN CALLE.

- Cr. 4N - Cl. 84 y 83
- Cr. 4N - Cl. 78 y 77 - 
- Cr. 4N - Cl. 72K y 72J
- Cr. 4N - Cl. 72D y 72C - 
- Cr. 4N - Cl. 72A y 72
- Cr. 4N - Cl. 71E y 71D
- Cr. 4N - Cl. 71 y 70
- Cl. 70 - Av. 2N y 2Bis - Hipermercado La 14  P30A P27C

ZONA 3

ZONA 4

- **TERMINAL MENGA**
- Cl. 70 - Av. 2Bis y 2N
- Cl. 70 - Cr. 6N y 5N
- Cr. 4AN - Cl. 70 y 71
- Cr. 4N - Cl. 71F y 71H
- Cr. 4N - Cl. 72 y 72BIS
- Cr. 4N - Cl. 72G y 72H
- Cr. 4N - Cl. 76 y 77
- Cr. 4N - Cl. 82y 83
- Cr. 4N - Cl. 84 y 83

ZONA 4

CIUDADELA FLORALIA

TERMINAL MENGA

LUN - VIE

SÁBADO

DOM - FES

5:00 AM-11:00 PM

5:00 AM-11:00 PM

6:00 AM-10:00 PM



PUNTO RECARGA EXTERNO.



INTEGRACIÓN PADRÓN.



INTEGRACIÓN ALIMENTADOR.



INTEGRACIÓN CON ESTACIÓN.



PARADA EN ESTACIÓN.



PUNTO DE PARADA EN CALLE.

TERMINAL MENGA

- Ci. 70 - Cr. 4CN y 5N - P24A P30A
- Av. 2N - Ci. 70 y 72
- Av. 2N - Ci. 73 y 73A
- Ci. 74 - Av. 2N y 2AN
- Ci. 74N - Av. 2BN y 2CN
- Av. 2CN - Ci. 74 y 75
- Av. 2BN - Ci. 75C y 75
- Ci. 75 - Cr. 2B y 2A
- Av. 2N - Ci. 75N y 75AN
- Av. 2N - Ci. 75CN y 75DN

ZONA 3

ZONA 2

BRISAS DE LOS ÁLAMOS

- Av. 2N - Ci. 75IN y 75HN
- Ci. 75CN - Av. 2ABis y 2B
- Av. 2CN - Ci. 75C y 75
- Ci. 74 - Av. 2B2 y 2B1
- Av. 2AN - Ci. 72BN y 72AN
- Av. 2AN - Ci. 71N y 70N - P24A P30A
- **TERMINAL MENGA** P21C P27C

ZONA 2

TERMINAL MENGA



PUNTO RECARGA EXTERNO.



INTEGRACIÓN PADRÓN.



INTEGRACIÓN ALIMENTADOR.



INTEGRACIÓN CON ESTACIÓN.



PARADA EN ESTACIÓN.

PUNTO DE PARADA
EN CALLE.**TERMINAL MENGÁ**

- Cl. 62A - Av. 2N y 2B
- Av. 2CN - Cl. 60 y 59A
- Av. 2DN - Cl. 57D y 57A
- Av. 2E - Cl. 55B y 55A
- Cl. 55N - Av. 2F y 2H - C.C. Pacará
- Cl. 54 - Av. 3A y 3B - Centro Recreativo Álamos


ZONA 2

CIUDAD LOS ÁLAMOS

- Av. 3E - Cl. 55 y 56

- Av. 3E - Cl. 59 y 62

- Av. 3C - Cl. 61 y 62

- Cl. 70 - Av. 3BN y 3N -  P30A

- TERMINAL MENGÁ

ZONA 2

TERMINAL MENGÁ

A31

FLORALIA - CHIMINANGOS

LUN - VIE

5:00 AM-11:00 PM

SÁBADO

5:00 AM-11:00 PM

DOM - FES

6:00 AM-10:00 PM



PUNTO RECARGA EXTERNO.



INTEGRACIÓN PADRÓN.



INTEGRACIÓN ALIMENTADOR.



INTEGRACIÓN CON ESTACIÓN.



PARADA EN ESTACIÓN.



PUNTO DE PARADA EN CALLE.

● ESTACIÓN CHIMINANGOS

- Cr. 1 - Cl. 62A y 62 - (V) ESTACIÓN CHIMINANGOS
- Cl. 62 - Cr. 4AN y 5N
- Cr. 5N - Cl. 63N y 65N
- Cr. 5N - Cl. 68N y 69N
- Cr. 4AN - Cl. 70 y 71
- Cr. 4N - Cl. 71F y 71H
- Cl. 71I - Cr. 3C y 3B
- Cr. 3N - Cl. 71-I y 72
- Cr. 3N - Cl. 72D y 72E
- Cr. 3N - Cl. 73 y 75

ZONA 3

Floralia

- Cr. 3N - Cl. 83A y 84
- Cl. 84 - Cr. 2N y 2BisN
- Cl. 84 - Cr. 1GN y 1HN
- Cr. 1FN - Cl. 80 y 81
- Cr. 1FN - Cl. 73
- Cl. 73 - Cr. 1N
- Cr. 1 - Cl.s 72 y 71 - Colegio Ind. Señor de los Milagros
- Cr. 1 - Cl.s 71 y 70A - Puente del Comercio

ZONA 3

Chiminangos



● ESTACIÓN CHIMINANGOS

A32

CHIMINANGOS - FLORA INDUSTRIAL

Cr. 1 - Cl. 56 y 57 - Comfandi I.P.S. **ESTACIÓN FLORA INDUSTRIAL**

Cl. 62 - Cr. 1Bis y 1A

Cl. 62 - Cr. 1B y 1C

Cl. 62A - Cr. 1B4 y 1B5

Cl. 62A - Cr. 1A8 y 1A7

Cl. 66 - Cr. 1A15 - Parque de Chiminangos

Cl. 70 - Cr. 1A14 y 1B **P24A** **P21B** **P27C**

Cl. 70 - Cr. 1C1 y 1C2

ZONA 3

CHIMINANGOS

Cr.1D - Cl. 67 - Parque de Alcalá

Cr.1D - Cl. 63 y 62 **P32**

Cr.1D - Cl. 61A

Cr.1D - Cl. 59 y 58

Cl. 56 - Cr. 1D y 1C

Cl. 56 - Cr.s 1C y 1B

Estación Flora Industrial

ZONA 3

FLORA INDUSTRIAL

A33

CIUDADELA FLORALIA - POPULAR

LUN - VIE
5:00 AM-11:00 PM

SÁBADO
5:00 AM-11:00 PM

DOM - FES
6:00 AM-10:00 PM

- PUNTO RECARGA EXTERNO.
- INTEGRACIÓN PADRÓN.
- INTEGRACIÓN ALIMENTADOR.
- INTEGRACIÓN CON ESTACIÓN.
- PARADA EN ESTACIÓN.
- PUNTO DE PARADA EN CALLE.

ESTACIÓN POPULAR

Cr. 5N - Cl. 38A y 39

Cr. 5N - Cl. 42 y 42A

Cr. 5N - Cl. 45 y 45A

Cr. 5N - Cl. 51A y 51B

Cr. 5N - Cl. 63N y 65N

Cr. 5N - Cl. 68N y 69N

Cr. 4AN - Cl. 70 y 71

Cr. 4N - Cl. 71F y 71H

Cr. 4N - Cl. 72 y 72BIS - Polideportivo

Cr. 4N - Cl. 72G y 72H

Cr. 4N - Cl. 76 y 77

Cr. 4N - Cl. 82y 83

Cr. 4N - Cl. 84 y 83

ZONA 3

CIUDADELA FLORALIA

Cr. 4N - Cl. 78 y 77

Cr. 4N - Cl. 72K y 72J

Cr. 4N - Cl. 72D y 72B

Cr. 4N - Cl. 72A y 72

Cr. 4N - Cl. 71E y 71D

Cr. 4N - Cl. 71 y 70

Cl. 70 - Cr. 4N y 1N - C.C. La 14 Calima **P21B** **P27C**

Cr. 1 - Cl. 70 y 66

ESTACIÓN SALOMIA

ESTACIÓN POPULAR **P24B**

ZONA 3

POPULAR

A34

FLORA INDUSTRIAL - ALCÁZARES

LUN - VIE

5:00 AM-11:00 PM

SÁBADO

5:00 AM-11:00 PM

DOM - FES

6:00 AM-10:00 PM



PUNTO RECARGA EXTERNO.



INTEGRACIÓN PADRÓN.



INTEGRACIÓN ALIMENTADOR.




INTEGRACIÓN CON ESTACIÓN.



PARADA EN ESTACIÓN.



PUNTO DE PARADA EN CALLE.



ZONA 3

Alcázares



ESTACIÓN FLORA INDUSTRIAL - ●

ZONA 3

Flora Industrial

A35

CALIMIO NORTE - CHIMINANGOS

LUN - VIE

5:00 AM-11:00 PM

SÁBADO

5:00 AM-11:00 PM

DOM - FES

6:00 AM-10:00 PM



PUNTO RECARGA EXTERNO.



INTEGRACIÓN PADRÓN.



INTEGRACIÓN ALIMENTADOR.




INTEGRACIÓN CON ESTACIÓN.



PARADA EN ESTACIÓN.





PUNTO DE PARADA EN CALLE.







Cr. 1 - Cl. 62 y 62A -  Estación Chiminangos
Cr. 1 - Cl. 70 y 70A - Puente del Comercio 
Cr. 1 - Cl. 71 y 72 - Puente Peatonal
Cr. 1 - Cl. 73 y 73B
Cl. 73A - Cr. 1A y 1A1
Cl. 76 - Cr. 1A4A y 1A4ABIS
Cl. 76 - Cr. 1A5ABIS y 1A5B
Cl. 76 - Cr. 1A7 y 1A7BIS - 




















Cr. 1A12 - Cl. 76 y 73A
Cl. 73A - Cr. 1A8 y 1A7BIS
Cl. 73A - Cr. 1A5D y 1A5CBIS
Cl. 73A - Cr. 1A4B1 y 1A4B
Cl. 73A - Cr. 1A1 y 1A
Cr. 1 - Cl. 74B y 73B
Cr. 1 - Cl. 73B y 73 - 
Cr. 1 - Cl. 72 y 71 - Colegio Ind. Señor de los Milagros
Cr. 1 - Cl. 71 y 70A - Puente del Comercio
Cl. 70 - Cr. 3BN y 3CN - Puente Peatonal C.C. La 14 Calima
Cr. 5N - Cl. 67 y 65
Cl. 62 - Cr. 4A y 4N
Cr. 1 - Cl. 62 y 62A -  Estación Chiminangos

ZONA 3

Sentido Sur - Norte

ZONA 3

Sentido Norte - Sur

A37A

SENA - SALOMIA

LUN - VIE

5:00 AM-11:00 PM

SÁBADO

5:00 AM-11:00 PM

DOM - FES

6:00 AM-10:00 PM



PUNTO RECARGA EXTERNO.



INTEGRACIÓN PADRÓN.



INTEGRACIÓN ALIMENTADOR.



INTEGRACIÓN CON ESTACIÓN.



PARADA EN ESTACIÓN.



PUNTO DE PARADA EN CALLE.

ESTACIÓN SALOMIA

- Cr. 1 -
- Cr. 47 y 50 - Integración Salomía
- Cr. 1 y 1D - Bodegas
- Cr. 1 y 1D - Centro Comercial Carrera
- Cr. 1D1 y 1D2
- Cr. 2D y 2E - P32 P40B
- Cr. 52 y 53 - SENA entrada 3
- Cr. 56 y 57 - Tránsito Municipal
- Cr. 58 y 59
- Cr. 59D y 60
- Cr. 63 y 63B
- Cr. 65B y 69

ZONA 3

SENA

- Cr. 3 y 4C - Carrefour P24A P21B P27C P40B

- Cr. 70 -
- Cr. 5 -
- Cr. 65A y 64B
- Cr. 5 -
- Cr. 62B y 62
- Cr. 5 -
- Cr. 60 y 59 - Supermercados La Galería
- Cr. 5 -
- Cr. 58 y 56
- Cr. 5 -
- Cr. 55 y 54
- Cr. 5 y 4C
- Cr. 52 -
- Cr. 3 y 2B1 - SENA entrada 1 P32 P40B
- Cr. 52 -
- Cr. 3 y 2 - SENA entrada 2
- Cr. 2 -
- Cr. 49 y 47
- Cr. 47 -
- Cr. 1D Bis y 1D

ESTACIÓN SALOMIA

ZONA 3

SALOMIA

Índice de rutas





RUTAS ALIMENTADORAS ZONA ORIENTE

- A41 - ANDRÉS SANÍN - DECEPAZ - NUEVO LATIR
- A42 - ALFONSO BONILLA ARAGÓN - NUEVO LATIR
- A44A - MANUELA BELTRÁN
- A44B - PUERTAS DEL SOL
- A45 - ALFONSO LÓPEZ
- A46 - VILLA DEL LAGO
- A47 - PIZAMOS - TERMINAL ANDRÉS SANÍN
- A51 - PIZAMOS - NUEVO LATIR
- A53 - AMANECER - LOS LAGOS - ANDRÉS SANÍN
- A70 - TERMINAL CAÑEVERALEJO - SAN BOSCO
- A81 - MARIANO RAMOS - CONQUISTADORES
- A82 - SANTA MÓNICA - NUEVA FLORESTA



● TERMINAL ANDRÉS SANÍN




- Cr. 25 - Cl. 73A y 74 - C.C. Río Cauca
- Cr. 25 - Cl. 77 78
- Cr. 25 - Cl. 79 y 80
- Cl. 80 - Cr. 25 y 23
- Cr. 23 - Cl. 81B y 82
- Cr. 23 - Cl. 83B y 84
- Cr. 23 - Cl. 85A y 85
- Cr. 23 - Cl. 96
- Cr. 23 - Cl. 102B y 102C
- Cr. 23 - Cl. 118 y 119 - Cali 21
- Cl. 123 - Cr. 23 y 23A
- Cl. 123 - Cr. 26ABis y 26CBis - ● Centro de Salud Decepez
- Cl. 123 - Cr. 26H2 y 26H3
- Cl. 123 - Cr. 26J1 y 26J2
- Cl. 123 - Cr. 26R1 y 26T -  **A51**
- Cr. 27 - Cl. 122
- Cr. 27 - Cl. 113 y 112 -  **A44A**
- Cr. 27 - Cl. 106 y Tr. 103 - Comfandi CASONA
- Cr. 27 - Cl. 91 y 88 - Antena
- Cl. 72Y - Cr. 26R y 26P - ● Bomberos Los Mangos
- Cl. 79 - Cr. 28C y 28D - ● Ciud. Ed. Nuevo Latir

P14A
P47A

ZONA 4

Estación Nuevo Latir

● ESTACIÓN NUEVO LATIR

- Cr. 27 - Cl. 84 y 85
- Cr. 27 - 103 y Cl. 104
- Cr. 27 - Cl. 110 y 111
- Cr. 27 - Cl. 120 y 121
- Cl. 121 - Cr. 271 y 27J
- Cr. 28D - Cl. 121 y 122
- Cr. 28D - Cl. 122 y 123
- Cl. 123 - Cr. 28B y 28A
- Cl. 123 - Cr. 26T y 26S - Droguería FarmaCall  **A51**
- Cl. 123 - Cr. 26M3 y 26M1 - Hipercentro y Droguería la 26
- Cl. 123 - Cr. 26J2 y 26J
- Cl. 123 - Cr. 26H1 y 26HBis
- Cl. 123 - Cr. 26B y 26ABis - ● Drogas la Completísima
- Cr. 23 - Cl. 120Q y 120R - Drogas 1A
- Cr. 23 - Cl. 120C y 120 B
- Cr. 23 - Cl. 114 y 112 -  **A44A**
- Cr. 23 - Cl. 102B y 102
- Cr. 23 - Cl. 98A y 98
- Cr. 23 - Cl. 87 y 86 -  **A41**
- Cr. 23 - Cl. 84 y 83B
- Cr. 23 - Cl. 83 y 81B
- Cl. 80 - Cr. 23 y 25
- Cl. 25 - Cr. 80 y 79
- Cr. 25 - Cl. 77 y 78
- Cr. 25 - Cl. 74 y 75 - C.C. Río Cauca

● TERMINAL ANDRÉS SANÍN

ZONA 4

Terminal Andrés Sanín

A42

TERMINAL ANDRÉS SANÍN - ALFONSO BONILLA ARAGÓN - NUEVO LATIR

LUN - VIE







5:00 AM-11:00 PM

SÁBADO


5:00 AM-11:00 PM

DOM - FES

6:00 AM-10:00 PM

-  PUNTO RECARGA EXTERNO.
-  INTEGRACIÓN PADRÓN.
-  INTEGRACIÓN ALIMENTADOR.
-  INTEGRACIÓN CON ESTACIÓN.
-  PARADA EN ESTACIÓN.
-  PUNTO DE PARADA EN CALLE.

TERMINAL ANDRÉS SANÍN

Tr. 103 - Cr. 26A2 y 26A3
Tr. 103 - Cr. 26B3 y 26C
Tr. 103 - Cl. 76 y 77
Tr. 103 - Cl. 79 y 79A
Tr. 103 - Dg. 26I y 26I1
Tr. 103 - Dg. 26P3 y 26P4
Tr. 103 - Dg. 26P8 y 26P9
Tr. 103 - Dg. 26P15 y 26P16 - ●
Cr. 27 - Tr. 103 y Cl. 95 - Almacén el Rebajón
Cr. 27 - Cl. 91 y 88
Cr. 27 - Cl. 81 y 80 - TELECOM
Cl. 72Y - Cr.s 26K y 26L - ●
Cl. 79 - Cr. 28C y 28D - Ciudadela Educativa Nuevo Latir -  **P14A**
P47A

ESTACIÓN NUEVO LATIR

ESTACIÓN NUEVO LATIR

Cr. 27 - Cl. 76 y 77
Cr. 27 - Cl. 84 y 85
Cr. 27 - Cl. 86 y 91
Tr. 103 - Dg. 26P17 y 26P18
Tr. 103 - Dg. 26P09 y 26P10
Tr. 103 - Cl. 94 y 92 - Clínica Versalles
Tr. 103 con Cl. 86A
Tr. 103 - Cl. 80A y 78D - ●
Tr. 103 - Cl. 78B y 79
Tr. 103 - Cl. 77 y 76 - Colegio Francisco Eladio Ramírez
Tr. 103 - Cl. 74 y 75
Tr. 103 - Cl. 74 y 73C

TERMINAL ANDRÉS SANÍN







ZONA 4

ZONA 5

ZONA 4

ESTACION NUEVO LATIR

T. ANDRÉS SANÍN






-  PUNTO RECARGA EXTERNO.
-  INTEGRACIÓN PADRÓN.
-  INTEGRACIÓN ALIMENTADOR.
-  INTEGRACIÓN CON ESTACIÓN.
-  PARADA EN ESTACIÓN.
-  PUNTO DE PARADA EN CALLE.

TERMINAL ANDRÉS SANÍN

Tr. 103 - Cr. 26A2 y 26A3
 Tr. 103 - Cr. 26B3 y 26C
 Tr. 103 - Cl. 76 y 77
 Tr. 103 - Cl. 79 y 79A
 Tr. 103 - Dg. 26I y 26I1
 Tr. 103 - Dg. 26P3 y 26P4
 Tr. 103 - Dg. 26P8 y 26P9
 Tr. 103 - Dg. 26P9 y 26P8
 Cl. 95 - Cr. 26I7 y 26I6 - Clínica Versalles 
 Cl. 95 - Cr. 26H y 26G4 - Polideportivo Villa San Marcos
 Cl. 97 - Cr. 26F1 y 26F - Granero Siglo 21
 Cr. 26C - Cl. 97 y 98 - Bahía Droguería Puertas de la Salud
 Cl. 112 - Cr. 26D y 26E
 Cl. 112 - Cr. 26H2 y 26H3
 Cl. 112 - Cr. 26J y 26J5
 Cl. 112 - Cr. 26L y 26M - Supermercado el Canario
 Cl. 112 - Cr. 26Q y 27
 Cr. 27 - Cl. 116 y 120
 Cr. 27 - Cl. 120 y 121

ZONA 4

MANUELA BELTRÁN

Cr. 27 - Cl. 120 y 116
 Cl. 112 - Cr. 27 y 26Q - Iglesia Pentecostal
 Cl. 112 - Cr. 26L y 26K1 
 Cl. 112 - Cr. 26J5 y 26J - Panadería Maravillas
 Cl. 112 - Cr. 26H3 y 26H2
 Cl. 112 - Cr. 26F y 26E
 Cr. 26C - Cl. 99 y 98 
 Cr. 26G - Cl. 97 y 94A
 Cl. 94 - Cr. 26H y 26I - Panadería Alejandra
 Tr. 103 - Cl. 94 y 92 - Clínica Versalles 
 Tr. 103 - Cl. 84 y 80F 
 Tr. 103 - Cl. 78B y 79 
 Tr. 103 - Cl. 77 y 76 - Colegio Francisco Eladio Ramírez
 Tr. 103 - Cl. 74 y 75 - Montallantas El Paísa
 Tr. 103 - Cl. 74 y 73C

ZONA 4

TERMINAL ANDRÉS SANÍN
TERMINAL ANDRÉS SANÍN



PUNTO RECARGA EXTERNO.



INTEGRACIÓN PADRÓN.



INTEGRACIÓN ALIMENTADOR.









PARADA EN ESTACIÓN.



PUNTO DE PARADA EN CALLE.

● TERMINAL ANDRÉS SANÍN

- **Cl. 73** - Cr. 25S y 25T
- **Cl. 73** - Cr. 25C y 25C1 - Laguna el Pondaje
- **Cl. 73** - Cr. 26G5 y 26G4
- **Dg. 26F1** - Tr. 73A y Cl. 73B
- **Cr. 26G** - Cl. 75 y 76
- **Tr. 103** - Cl. 79 y 79A
- **Tr. 103** - Dg. 26I y 26I1
- **Tr. 103** - Cl. 94 y 92 - Clínica Versalles  **A42**
- **Cl. 84** - Cr. 26G y 26D
- **Cl. 84** - Cr. 26D y 26B - 
- **Cr. 26** - Cl. 89 y 96
- **Cr. 26** - Cl. 96 y 96A
- **Cl. 112** - Cr. 26A y 26A1
- **Cl. 112** - Cr. 26B3 y 26C
- **Cr. 26C** - Cl. 99 y 98 -  **A44**
- **Cr. 26C** - Cl. 94 y 91
- **Cr. 26** - Cl. 91 y 89 - Puertas del Sol
- **Cl. 84** - Cr. 26D y Tr. 103 - Inst. Edu. La Anunciación
- **Cl. 84** - Cr. 26D y Tr. 103
- **Tr. 103** - Cl. 84 y 80F - 
- **Tr. 103** - Cl. 78B y 79 - 
- **Cr. 26G** - Tr. 103 y Cl. 78
- **Cr. 26G** - Cl. 76 y 75
- **Dg. 26F1** - Tr. 73A y Cl. 73
- **Cl. 73** - Cr. 26B2 y 26B1 -  **A14A A47A**
- **Cl. 73** - Cr. 25U y 25T - Sub.Est. Energía Juanchito
- **TERMINAL ANDRÉS SANÍN**

ZONA 4

PUERTAS DEL SOL

TERMINAL ANDRÉS SANÍN

A45

TERMINAL ANDRÉS SANÍN - ALFONSO LÓPEZ - LAS CEIBAS

LUN - VIE







5:00 AM-11:00 PM

SÁBADO

5:00 AM-11:00 PM

DOM - FES

6:00 AM-10:00 PM

-  PUNTO RECARGA EXTERNO.
-  INTEGRACIÓN PADRÓN.
-  INTEGRACIÓN ALIMENTADOR.
-  INTEGRACIÓN CON ESTACIÓN.
-  PARADA EN ESTACIÓN.
-  PUNTO DE PARADA EN CALLE.

TERMINAL ANDRÉS SANÍN

- Cr. 73 - Dg. 18 y 17
- Cr. 73 - Cr. 11 y 10
- Cr. 73 - Cr. 8
- Cr. 73 - Cr. 7RBis y 7S - Puente Peatonal
- Cr. 73 - Cr. 7M y 7LBis - ● C.A.L.I. 7
- Cr. 7HBis - Cl. 73 y 76
- Cr. 81 - Cr. 7H Bis y 7G Bis
- Cr. 81 - Cr. 7EBis y 7E
- Cr. 81 - Cr. 7D y 7CBis ●
- Cr. 84 - Cr. 7C y 7B Bin
- Cr. 84 - Cr. 7ABis y 7A
- Cr. 86 - Cr. 7A y 7ABis

ZONA 4

T. ANDRÉS SANÍN

- Cr. 7C - Cl. 86 y 84
- Cr. 7C - Cl. 73 y 72C ● P24B P40B
- Cr. 7C - Cl. 72 y 70 ●
- Cr. 7C - Cl. 70 y 69
- Cr. 67 - Cr. 7C y 7C1 - Pesquería Turmaco
- Cr. 67 - Cr. 7E y 7EBis
- Cr. 7EBis - Cl. 64 y 63
- Cr. 63 - Cr. 7F y 7FBis - Colegio Manuel María Mallarino
- Cr. 7PBis - Cl. 63 y 62
- Cr. 62 - Cr. 7VBis y 8 ● P24B
- Cr. 59 - Cr. 8 y 8A - Autoservicio Nuria
- Cr. 59 - Cr. 11A y 11B ● P40A
- Cr. 59 - Cr. 14 y 14A ● Estación Trébol
- Cr. 73 - Dg. 15 y 16

ZONA 4

LAS CEIBAS

TERMINAL ANDRÉS SANÍN

A46

VILLA DEL LAGO - TERMINAL ANDRÉS SANÍN

LUN - VIE

5:00 AM-11:00 PM

SÁBADO

5:00 AM-11:00 PM

DOM - FES

6:00 AM-10:00 PM



PUNTO RECARGA EXTERNO.



INTEGRACIÓN PADRÓN.



INTEGRACIÓN ALIMENTADOR.



INTEGRACIÓN CON ESTACIÓN.



PARADA EN ESTACIÓN.



PUNTO DE PARADA EN CALLE.

● **TERMINAL ANDRÉS SANÍN**

● Cl. 73 - Dg. 19 y Cr. 22
● Cl. 73 - Dg. 19 y Cr. 22
● Dg. 71A - Cr. 22 y 22C
● Cr. 24 - Dg. 70E y 70C
● Dg. 70 - Cr. 24A1 y 24B
● Dg. 70 - Cr. 25Bis y 25A1
● Dg. 70 - Cr. 26 y 26A
● Cr. 26I - Dg. 70 y 71
● Cr. 26I - Dg. 72B y 72C
● Dg. 72C - Cr. 26J y 26L

ZONA 4

Villa del Lago

● Cl. 26M - Dg. 72 y 71C
● Cl. 70 - Dg. 69 y 70 - P47B P21B
● Cr. 26H - Cl. 70A y 72
● Cl. 72 - Cr. 26C y 26B
● Cl. 72 - Cr. 25A y 25 - Parroquia Santa Lucía
● Cl. 72 - Cr. 24A y 24
● Cl. 70 - Cr. 23A y 23
● Dg. 15 - Cl. 71A y 72A - ESTACIÓN 7 DE AGOSTO
● Cr. 15 - Cl. 73 y 74 - Pasando la Ciudad de Cali

● **TERMINAL ANDRÉS SANÍN**

ZONA 4

T. Andrés Sanín

A47

PÍZAMOS - ANDRÉS SANÍN

LUN - VIE

5:00 AM-11:00 PM

SÁBADO

5:00 AM-11:00 PM

DOM - FES

6:00 AM-10:00 PM



PUNTO RECARGA EXTERNO.



INTEGRACIÓN PADRÓN.



INTEGRACIÓN ALIMENTADOR.



INTEGRACIÓN CON ESTACIÓN.



PARADA EN ESTACIÓN.



SIN PARADA EN ESTACIÓN.



PUNTO DE PARADA EN CALLE.

TERMINAL ANDRÉS SANÍN

- Cr. 25 - Cl. 73A y 74 - C.C. Río Cauca
- Cr. 25 - Cl. 77 y 78
- Cr. 25 - Cl. 79 y 80
- Cr. 25 - Cl. 80B y 80C
- Cr. 25 - Cl. 84 y 85
- Cr. 25 - Cl. 89 y 94 - Colegio Compartir
- Cl. 121 - Cr. 25A y Cl. 112 - Subestación Eléctrica
- Cl. 112 - Cr. 25 y 26
- Cr. 23 - Cl. 118 y 119 Cali 21
- Cl. 123 - Cr. 23 y 23A - Iglesia Testigos de Jehová
- Cl. 123 - Cr. 26ABis y 26CBis - Centro de Salud Decepaz
- Cl. 123 - Cr. 26H2 y 26H3 - Salón Testigos de Jehová
- Cr. 26J - Cl. 122A y 122 - ●
- Cl. 121 - Cr. 26K y 26K1
- Cl. 121 - Cr. 26R y 26R1 - ●
- Cl. 121 - Cr. 271 y 27J
- Cl. 121 - Cr. 28D y Cl. 121D
- Cl. 121 - Cl. 122A2 y 122A3

ZONA 4

Pízamos

- Cl. 121 - Cl. 122A3 y 122A2
- Cl. 121 - Cl. 121D y Cr. 28D
- Cl. 121 - Cr. 27F y 27D1 - Restaurante Comunitario
- Cl. 121 - Cr. 26R y 26Q
- Cl. 121 - Cr. 26J2 y 26J3
- Cl. 121 - Cr. 26E y 26F
- Cl. 121 - Cr. 25A y 25B
- Cr. 25 - Cl. 114 y 113
- Cr. 25 - Cl. 104 y 105
- Cr. 25 - Cl. 89 y 94
- Cr. 25 - Cl. 85 y 86
- Cr. 25 - Cl. 80A y 80B
- Cr. 25 - Cl. 79 y 80
- Cr. 25 - Cl. 77 y 78
- Cr. 25 - Cl. 74 y 75 - C.C. Río Cauca

ZONA 4

Terminal Andrés Sanín

A51

A44A

P21B P47B

TERMINAL ANDRÉS SANÍN

A51

PÍZAMOS - NUEVO LATIR

LUN - VIE







5:00 AM-11:00 PM































SÁBADO

5:00 AM-11:00 PM

DOM - FES

6:00 AM-10:00 PM

-  PUNTO RECARGA EXTERNO.
-  INTEGRACIÓN PADRÓN.
-  INTEGRACIÓN ALIMENTADOR.
-  INTEGRACIÓN CON ESTACIÓN.
-  PARADA EN ESTACIÓN.
-  PUNTO DE PARADA EN CALLE.

-  Cl. 123 -
-  Cl. 123 -
-  Cl. 123 -
-  Cl. 123 -
-  Cl. 28D7 -
-  Cl. 122C -
-  Cl. 28F -
-  Cl. 28F -
-  Cl. 28F -
-  Cl. 123A3 -
-  Cl. 28D10BIS - Cr. 28D7 y Cl. 123
-  Cl. 28F -
-  Cl. 28F -
-  Cl. 28F -
-  Cl. 122C -
-  Cl. 28D7 -
-  Cl. 123 -
-  Cl. 123 -
-  Cl. 123 -
-  Cl. 123 -
-  Cl. 27 -
-  Cl. 112 -
-  Cl. 112 -
-  Cl. 28 -
-  Tr. 103 -
-  Cl. 28 -
-  Cl. 28 -
-  Cl. 28 -
-  Cl. 79 -
-  Cl. 79 -











ZONA 4

PÍZAMOS

Ciudadela Educativa Nuevo Latir

 P47A  P14A  P52B  P75

 A42  A41

-  Cl. 79 -
-  Cl. 28 -
-  Cl. 28 -
-  Cl. 28 -
-  Cl. 28 -
-  Cl. 28 -
-  Cl. 112 -
-  Cl. 112 -
-  Cl. 27 -
-  Cl. 27 -

ZONA 4

NUEVO LATIR

- Cr. 28D y 28C - C.A.I.
- Cl. 76 y 79
- Cl. 86 y 87
- Cl. 91 y 92
- Cl. 99 y 101
- Cl. 108 y 112
- Cr. 27G y 27F
- Cr. 27D y 27
- Cl. 1116 y 120
- Cl. 122

A53

LOS LAGOS - TERMINAL ANDRÉS SANÍN

LUN - VIE

5:00 AM-11:00 PM

SÁBADO

5:00 AM-11:00 PM

DOM - FES

6:00 AM-10:00 PM



PUNTO RECARGA EXTERNO.



INTEGRACIÓN PADRÓN.



INTEGRACIÓN ALIMENTADOR.



INTEGRACIÓN CON ESTACIÓN.



PARADA EN ESTACIÓN.



PUNTO DE PARADA EN CALLE.

● Cl. 28D -
 ● Cl. 72U -
 ● Cl. 72U -
 ● Cl. 72U -
 ● Cl. 72U -
 ● Cl. 72U -
 ● Cl. 72U -
 ● Cl. 72U -
 ● Cl. 73 -

● Estación Amanecer
 Cr. 28A y 28
 Cr. 27G y 27F
 Cr. 27 y 26R
 Cr. 26J y 26I3
 Cr. 26H3 y 26H2
 Cr. 26G8 y 26G7
 Cr. 26G4 y 26G3

P47A P14A A44B

TERMINAL ANDRÉS SANÍN

● Cl. 72U -
 ● Cl. 72U -
 ● Cl. 72U -
 ● Cl. 72U -
 ● Cr. 28 -
 ● Cl. 72W -
 ● Cr. 28D -

Cr. 26G7 y 26G8
 Cr. 26G11 y 26H3
 Cr. 26I2 y 26J
 Cr. 26S y 27
 Cl. 72U y 72W
 Cr. 28-4 y 28A
 Cl. 72W y 72U -







Estación Amanecer

ZONA 5 ZONA 4

LOS LAGOS

ZONA 4 ZONA 5

T. ANDRÉS SANÍN

-  PUNTO RECARGA EXTERNO.
-  INTEGRACIÓN PADRÓN.
-  INTEGRACIÓN ALIMENTADOR.
-  INTEGRACIÓN CON ESTACIÓN.
-  PARADA EN ESTACIÓN.
-  PUNTO DE PARADA EN CALLE.

- Cl. 40 - Cr. 43B y 44A
- Cr. 46 - Cl. 42 y 43
- Cr. 46 - Cl. 44 y 45
- Cl. 46 - Cr. 46B y 46C
- Cl. 46 - Cr. 48 y 48A
- Cr. 50 - Cl. 46 y 45
- Cr. 50 - Cl. 43 y 42
- Cr. 50 - Cl. 41 y 40
- Cl. 40 - Cr. 49 y 48A
- Cl. 40 - Cr. 47A y 47
- Cl. 40 - Cr. 45 y 44A - Iglesia Asamblea de Dios
- Cl. 40 - Cr. 43 y 42D - Ferroelectricos JC
- Cl. 40 - Cr. 42A y 42
- Cl. 40 - Cr. 41E y 41D - ●
- Cl. 40 - Cr. 41A y 41
- Cl. 40 - Cr. 39C y 39B - ●
- Cr. 39 - Cl. 40 y 39
- Cr. 39 - Cl. 37 y 36

ZONA 5

MARIANO RAMOS

- Cl. 44 - Cr. 33a y 33c
- Cr. 32 - Cl. 44 y 35E
- Cr. 32 - Cl. 35 y 34
- Cr. 32 - Cl. 32 y 31A
- Cr. 32 - Cl. 30 y 29
- Cl. 27 - Cr. 31A y 31 - ●
- Cr. 29 - Cl. 27 y 26B
- Cr. 29 - Cl. 26B y 25
- Cl. 25 - Cr. 25 y 24B
- Cr. 23 - Cl. 26B y Tr. 25 - Comfandi El Prado ● P78
- Cl. 28 - Tr. 25 y 25C - ● ESTACIÓN SANTA MÓNICA ● P48
- Cl. 28 - Cr. 24B y 25 - ● P50A ● P50B ● P21A
- Cl. 27 - Cr. 28 y 29
- Cl. 27 - Cr. 31 y 31B
- Cr. 32 - Cl. 30 y 31
- Cr. 32 - Cl. 32 y 32A
- Cr. 32 - Cl. 34 y 35
- Cl. 44 - Cr. 33 y 33A - ● P52C
- Cr. 39 - Cl. 37 y 38
- Cl. 40 - Cr. 39A y 39B
- Cl. 40 - Cr. 40A y 41
- Cl. 40 - Cr. 41C y 41D
- Cl. 40 - Cr. 41H y 42
- Cl. 40 - Cr. 42B y 43
- Cl. 40 - Cr. 43B y 44A

ZONA 8

COMFANDI EL PRADO

A82

SANTA MÓNICA - NUEVA FLORESTA

LUN - VIE

5:00 AM-11:00 PM

SÁBADO

5:00 AM-11:00 PM

DOM - FES

6:00 AM-10:00 PM



PUNTO RECARGA EXTERNO.



INTEGRACIÓN PADRÓN.



INTEGRACIÓN ALIMENTADOR.



PARADA EN ESTACIÓN.



PUNTO DE PARADA
EN CALLE.

P27C



Tr. 29 y Cl. 33B -
Cr. 24B y 24C
Cr. 25 y 26
Cl. 33C -
Cr. 27 -
Cl. 33E y 33H
Cr. 27 -
Cl. 34 y 36
Cr. 27 -
Cl. 36A y Dg. 28B
Cr. 27 -
Cl. 44 y 49 -
Cr. 27 -
Cl. 52 y 54



P52C

ZONA 8

SANTA MÓNICA

P21B



Cl. 70 y 56 -
Cl. 50 y 49 -
Dg. 28B y Cl. 39
Cl. 33H y 34
Tr. 29 -
Cr. 26 y 25
Tr. 25 y 29
Dg. 24C -
Tr. 25 y 26
Cr. 23 -
Tr. 29 y Cl. 33B



P52C

ZONA 8

NUEVA FLORESTA

Índice de Rutas



RUTAS ALIMENTADORAS ZONA OCCIDENTE

- A71 LOS CHORROS - T. CAÑAVERALEJO
- A72 SILOÉ - T. CAÑAVERALEJO
- A73 NÁPOLES - CAÑAVERALEJO
- A74 CALDAS - T. CAÑAVERALEJO
- A75 CRUCERO LA SIRENA - CAÑAVERALEJO
- A76 H.U.V. - T. CAÑAVERALEJO
- A77 - LA HACIENDA - CAPRI








A70

TERMINAL CAÑAVERALEJO - SAN BOSCO





LUN - VIE
5:00 AM-11:00 PM

SÁBADO
5:00 AM-11:00 PM

DOM - FES
6:00 AM-10:00 PM

-  PUNTO RECARGA EXTERNO.
-  INTEGRACIÓN PADRÓN.
-  INTEGRACIÓN ALIMENTADOR.
-  PARADA EN ESTACIÓN.
-  PUNTO DE PARADA EN CALLE.




TERMINAL CAÑAVERALEJO

- **Cr. 52 -** Cl. 3 Y 2 - Colegio Eustaquio Palacios 
- **Cl. 1 -** Cr. 52 y 50 - Centro de Salud Siloé
- **Cl. 1 -** Cr. 46 y 45
- **Cl. 1 -** Cr. 42 y 40 - Galería La Nave
- **Cl. 1 -** Cr. 37A y 37 - 
- **Cl. 10 Oe. -** Cr. 37 y 36C
- **Cl. 10 Oe. -** Cr. 25D - Los Cristales
- **Cl. 11 Oe. -** Cr. 24D
- **Cr. 6 -** Cl. 8 Oe. - Los Cristales  
- **Cl. 2A -** Cr. 4 y 1 - Hotel Intercontinental
- **Cr. 10 -** Cl. 7 y 8
- **Cl. 10 -** Cr. 10 y 12

ZONA 7

ZONA 0

Sentido Sur - Centro

- **Cl. 9 -** Cr. 15 y 14A - Plazoleta San Juan Bosco
- **Cl. 9 -** Cr. 8 y 6 - Gobernación del Valle 
- **Cr. 4 -** Cl. 9 y 8
- **Cr. 4 -** Cl. 5 y 4
- **Cr. 6 -** Cl. 8 Oe. - Los Cristales  
- **Cl. 11 Oe. -** Cr. 24C
- **Cl. 10 Oe. -** Cr. 25D - Tejares de Cristales
- **Cl. 10 Oe. -** Cr. 36 y 37
- **Cl. 10 Oe. -** Cr. 38A
- **Cl. 1 -** Cr. 38C y 38E
- **Cl. 1 -** Cr. 39 y 40 - La Nave
- **Cr. 44 -** Cl. 2A y 3A
- **Cr. 44 -** Cl. 3A y 4A - Cruz Roja
- **TERMINAL CAÑAVERALEJO**

ZONA 0

ZONA 7

Sentido Centro - Sur

A71

LOS CHORROS - T. CAÑAVERALEJO

LUN - VIE

5:00 AM-11:00 PM

SÁBADO

5:00 AM-11:00 PM

DOM - FES

6:00 AM-10:00 PM



PUNTO RECARGA EXTERNO.



INTEGRACIÓN PADRÓN.



INTEGRACIÓN ALIMENTADOR.



INTEGRACIÓN CON ESTACIÓN.



PARADA EN ESTACIÓN.



PUNTO DE PARADA EN CALLE.

Terminal Cañaveralejo

- Cr. 52 - Ci. 3 y 2 - Colegio Eustaquio Palacios
- Cl. 1 - Cr. 52 y 53 - Unidad residencial El Coliseo
- Cl. 1 - Cr. 52 y 54
- Cl. 1 - Cr. 55B y 56 - Colegio El Amparo
- Cl. 1 - Cr. 59 y 60
- Cl. 1 - Cr. 64 y 64A
- Cl. 1 - Cr. 66B y 67
- Cl. 70 - Cr. 10e y 1AOe
- Cl. 20e - Cr. 72 y 73B
- Cl. 2AOe - Cr. 74C y 74 D
- Cl. 2AOe - Cr. 75 y 75 A - Hospital Mario Correa Penglifo

ZONA 7







LOS CHORROS

Terminal Cañaveralejo

- Cl. 1AOe - Cr. 75 y 74B
- Cl. 1AOe - Cr. 73B y 73A - Escuela Portete de Tarqui
- Cl. 1AOe - Cr. 72 y 70
- Cl. 1 - Cr. 69 y 67
- Cl. 1 - Cr. 65A y 64A
- Cl. 1 - Cr. 62 y 60
- Cl. 1 - Cr. 59 y 60
- Cl. 1 - Cr. 55 y 54 - Riberas del Río
- Cl. 1 - Cr. 53 y 52 - Unidad residencial El Coliseo
- Cr. 52 - Ci. 2 y 3 - Unidad Deportiva

ZONA 7

T. CAÑAVERALEJO

	PUNTO RECARGA EXTERNO.
	INTEGRACIÓN PADRÓN.
	INTEGRACIÓN ALIMENTADOR.
	INTEGRACIÓN CON ESTACIÓN.
	PARADA EN ESTACIÓN.
	PUNTO DE PARADA EN CALLE.

TERMINAL CAÑAVERALEJO

- **Cr. 52 -** Cl. 3 Y 2 - Colegio Eustaquio Palacios
- **Cl. 3 Oe. -** Dg. 51 Y 50
- **Dg. 50 -** Cl. 6 Y 7 - Mercayá
- **Cr. 52 -** Cl. 7aOe. y 8aOe.
- **Cr. 52 -** Dg. 50 Y 51
- **Dg. 51 -** Cr. 53 Y 54D - Colegio Juan Pablo II
- **Dg. 51 -** Cl. 13A Oe. Y 14 Oe.
- **Dg. 51 -** Cl. 14 Oe. Y 13A Oe.

ZONA 7

SILOÉ

- **Dg. 51 -** Cr. 54D Y 53 - Colegio Juan Pablo II
- **Dg. 51 -** Cl. 8 Y 7 - Cementerio de Siloé
- **Dg. 51 -** Cl. 5 Y 4 - ●
- **Cr. 52 -** Cl. 2 Y 3 - ● Unidad Deportiva

TERMINAL CAÑAVERALEJO

ZONA 7

T. CAÑAVERALEJO

A73

NÁPOLES - CAÑAVERALEJO

LUN - VIE

5:00 AM-11:00 PM

SÁBADO

5:00 AM-11:00 PM

DOM - FES

6:00 AM-10:00 PM



PUNTO RECARGA EXTERNO.



INTEGRACIÓN PADRÓN.



INTEGRACIÓN ALIMENTADOR.



INTEGRACIÓN CON ESTACIÓN.



PARADA EN ESTACIÓN.



PUNTO DE PARADA EN CALLE.

TERMINAL INTERMEDIA CAÑAVERALEJO

- **Cl. 2A -** Cr. 62B - Colegio Departamental
- **Cl. 2A -** Cr. 65A y 66
- **Cr. 67 -** Cl. 1D y 1C
- **Cr. 67 -** Cl. 1A y 1
- **Cl. 1C -** Cl. 1A y 1C
- **Cl. 1C -** Cr. 74 y 74A
- **Cl. 1C -** Cr. 77A y 78

A71

- **Cl. 2 -** Cr. 79 y 78B U.
- **Cl. 2A -** Cr. 76A y 76
- **Cr. 76 -** Cl. 2C y 3
- **Cl. 3 -** Cr. 75 y 73
- **Cl. 3 -** Cr. 70 y 69
- **Cl. 3 -** Cr. 65A y 65
- **Cl. 3 -** Cr. 62A y 62 - Detrás de la USACA
- **Cr. 55B -** Cl. 3 y 1A - Unidad Deportiva
- **Cl. 2 -** Cr. 53 y 52
- **Cr. 52 -** Cl. 2 y 3 - Unidad Deportiva

TERMINAL INTERMEDIA CAÑAVERALEJO

ZONA 7

NÁPOLES

ZONA 7

CAÑAVERALEJO

A74

CALDAS - TERMINAL CAÑAVERALEJO

LUN - VIE

5:00 AM-11:00 PM

SÁBADO

5:00 AM-11:00 PM

DOM - FES

6:00 AM-10:00 PM



PUNTO RECARGA EXTERNO.



INTEGRACIÓN PADRÓN.



INTEGRACIÓN ALIMENTADOR.



INTEGRACIÓN CON ESTACIÓN.




PARADA EN ESTACIÓN.



PUNTO DE PARADA
EN CALLE.

TERMINAL INTERMEDIA CAÑAVERALEJO

Cr. 57 - Cl. 3 y 2A - Unidad Residencial
Cl. 2A - Cr. 58 y 60
Cl. 2A - Cr. 62B - Colegio Departamental
Cl. 2A - Cr. 64 y 64A
Cl. 2A - Cr. 65A y 66
Cl. 2 - Cr. 66A y 66B - 
Cr. 69 - Cl. 2 y 2A

Cr. 68 - Cl. 2C y 2D
Cl. 3 - Cr. 67 y 66B - Colegio Parroquial Divino Salvador
Cl. 3 - Cr. 65A y 65 - Calzado BON
Cl. 3 - Cr. 64 y 63A
Cl. 3 - Cr. 62A y 62 - USACA
Cl. 3 - Cr. 60 y 58 - 
Cr. 56 - Cl. 3 y 1B - British School
Cr. 56 - Cl. 3 y 1B - Colegio Técnico
Cr. 52 - Cl. 2 y 3 - Unidad Deportiva

TERMINAL INTERMEDIA CAÑAVERALEJO

ZONA 7

Estación Caldas

ZONA 7

T. Cañaveralejo

A75

CRUCERO LA SIRENA - TERMINAL CAÑAVERALEJO

LUN - VIE

5:00 AM-11:00 PM

SÁBADO

5:00 AM-11:00 PM

DOM - FES

6:00 AM-10:00 PM



PUNTO RECARGA EXTERNO.



INTEGRACIÓN PADRÓN.



INTEGRACIÓN ALIMENTADOR.



INTEGRACIÓN CON ESTACIÓN.



PARADA EN ESTACIÓN.



PUNTO DE PARADA EN CALLE.

TERMINAL CAÑAVERALEJO

- Cr. 52 - Cl. 3 y 2 - Colegio Eustaquio Palacios
- Cr. 1 - Cr. 52 y 53 - ● Unidad Residencial El Coliseo
- Cr. 1 - Cr. 52 y 54
- Cr. 1 - Cr. 55 y 55B - Colegio El Amparo
- Cr. 56 - Cl. 1A Oe. y 2 Oe.
- Cr. 56 - Cl. 7 Oe. y 8 Oe. - Ciudadela Guadalupe
- Cr. 56 - Cl. 7 Oe. y 8 Oe. - Colegio Técnico Multipropósito
- Cr. 56 - Cl. 7 Oe. y 8 Oe.
- Cr. 13 Oe. - Cr. 56 y 55A - Hogar Geriátrico La Esperanza
- Cr. 56 - Barrio Cañaveral
- Cr. 56 - Salida Vehicular Cementerio

ZONA 7

Crucero La Sirena

Crucero La Sirena

Colegio Ideas

- Cr. 56 - Entrada Ppal Cementerio
- Cr. 56 - Barrio Cañaveral
- Cr. 56 - Barrio Cañaveral
- Cr. 13 Oe. - Cr. 55A y 56
- Cr. 56 - Cl. 8 Oe. y 7 Oe.
- Cr. 56 - Cl. 8 Oe. y 7 Oe.
- Cr. 56 - Cl. 5 Oe. y 3 Oe.
- Cr. 56 - Cl. 2 Oe. y 1A Oe.
- Cr. 1 - Cr. 56 y 55B - Colegio El Amparo
- Cr. 1 - Cr. 53 y 52 - Unidad Residencial del Coliseo
- Cr. 52 - Cl. 2 y 3 - Unidad Deportiva

ZONA 7

Terminal Cañaveral

TERMINAL CAÑAVERALEJO

A76

H.U.V. - TERMINAL CAÑAVERALEJO

● TERMINAL CAÑAVERALEJO

- Cr. 52 - Cl. 3 y 2 - Colegio Eustaquio Palacios
- Cl. 1 - Cr. 52 y 50 - Centro de Salud Siloé
- Cl. 1 - Cr. 46 y 45
- Cl. 1 - Cr. 44 y 42
- Cl. 1 - Cr. 38D y 38C
- Dg. 37 - Cl. 3A y 4 - Universidad Libre
- Dg. 37A - Cl. 4 y 4B - UES Valle
- Cl. 4B - Cr. 36B y 36 - U. del Valle
- Cl. 36 - Cl. 4D y 5 - Estación Estadio
- Cl. 5 - Cr. 38A y 38C - Clínica San Fernando
- Cl. 39 - Cl. 5 y 4
- Cl. 39 - Cl. 2A y 2
- Cl. 1 - Cr. 39 y 40
- Cl. 1 - Cr. 43A y 44
- Cl. 1 - Cr. 50 y Dg. 51 - Centro de Salud
- Cl. 52 - Cl. 2 y 3 - Unidad Deportiva

● TERMINAL CAÑAVERALEJO

ZONA 7

ZONA 0

ZONA 0

ZONA 7

H.U.V.

T. CAÑAVERALEJO

A77

LA HACIENDA - CAPRI

LUN - VIE

5:00 AM-11:00 PM

SÁBADO

5:00 AM-11:00 PM

DOM - FES

6:00 AM-10:00 PM

● ESTACIÓN CAPRI

- Cr. 80 - Cl. 5 y 6A - Mayapán - Las Vegas
- Cr. 80 - Cl. 13A1 y 13B
- Cr. 80 - Cl. 13C y 14
- Cr. 80 - Cl. 14C y 15 - El Limonar
- Cl. 16 - Cr. 75A y 73
- Cl. 16 - Cr. 69 y 68
- Cr. 66 - Cl. 17 y 18
- Cl. 25 - Cr. 66 y 68 - Puente Peatonal Ciudad 2000
- Cl. 25 - Cr. 69A y 70 - Clínica Comfandi AMIGA
- Cl. 25 - Cr. 70 y 73
- Cl. 25 - Cr. 83A y 83B - P14
- Cl. 25 - Cr. 83 y 83C
- Cl. 25 - Cr. 68A y 68 - Kokoriko
- Cl. 25 - Dg. 66 y 65 - Carrefour Ciudad 2000
- Cr. 66 - Cl. 18 y 16

ZONA 1

ZONA 6

ZONA 1

ZONA 6

LA HACIENDA

● ESTACIÓN CAPRI

- Cr. 66 - Cl. 16 y 14C - P60
- Cr. 66 - Cl. 14C y 14 - P10B
- Cr. 66 - Cl. 13E y 13D - ●
- Cr. 66 - Cl. 13B y 13 - P10A
- Cr. 66 - Cl. 13 y 12
- Cr. 66 - Cl. 10 y 9A - P27D

ZONA 6

ZONA 7

CAPRI

- PUNTO RECARGA EXTERNO.
- INTEGRACIÓN PADRÓN.
- INTEGRACIÓN ALIMENTADOR.
- INTEGRACIÓN CON ESTACIÓN.
- PARADA EN ESTACIÓN.
- PUNTO DE PARADA EN CALLE.

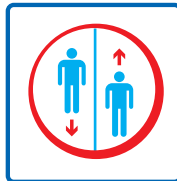
Normas del buen usuario



Ubíquese atrás de la línea amarilla.




Recuerde llevar los niños de la mano.



Conserve siempre su derecha.



Respete la fila.



Cruce por los sitios indicados.



Mascotas en contenedor con bozal y carné de vacunas



Están prohibidas las ventas ambulantes.



Conserve limpio el sistema y los buses



Los menores que midan menos de 1Metro. no pagan pasaje.



No ingiera alimentos o bebidas en los buses.

Calida

una ciudad para todos

Medios de Información SITM-MIO



CICAC: Centro de Información, Capacitación y Atención al Cliente

Estación Andrés Sanín (Calle 75 Carrera 19)

Estación Cañaveralejo (Calle 5 con 50, frente a CosmoCentro)

Antigua Estación del Ferrocarril (Av. Vásquez Cobo con 23N - 59, primer piso)

Otros medios de información



Metrocali



@Metrocali



Metrocali MIO



www.mio.com.co

www.metrocali.gov.co

azulineavirtual@utryt.com

Teléfono: 620 40 40

Tus opiniones y sugerencias son importantes



una ciudad para todos



ALCALDÍA DE
SANTIAGO DE CALI

CICAC. Terminal Andrés Sanín